

**Совет  
муниципального образования  
Динской район  
четвертого созыва**

**РЕШЕНИЕ**

**17 июля 2024 года**

**№ 569-64/ 4**

станция Динская

**О законодательной инициативе Совета муниципального образования  
Динской район по внесению проекта Закона Краснодарского края  
«О внесении изменений в Закон Краснодарского края «Об установлении  
границ муниципального образования Динской район, наделении его  
статусом муниципального района, образовании в его составе  
муниципальных образований - сельских поселений - и установлении  
их границ»**

В соответствии со статьей 55 Устава Краснодарского края, Законом Краснодарского края от 9 декабря 1997 года № 112-КЗ «О порядке осуществления права законодательной инициативы представительными органами местного самоуправления в Краснодарском крае», статьей 25 Устава муниципального образования Динской район Совет муниципального образования Динской район РЕШИЛ:

1. Внести в Законодательное Собрание Краснодарского края в порядке законодательной инициативы проект Закона Краснодарского края «О внесении изменений в Закон Краснодарского края «Об установлении границ муниципального образования Динской район, наделении его статусом муниципального района, образовании в его составе муниципальных образований - сельских поселений - и установлении их границ» (прилагается).

2. Уполномочить председателя Совета муниципального образования Динской район Ильченко Ю.В. быть представителем Совета муниципального образования Динской район при обсуждении данного проекта Закона Краснодарского края в Законодательном Собрании Краснодарского края.

3. Контроль за выполнением настоящего решения возложить на комитет Совета муниципального образования Динской район по вопросам местного самоуправления и законности (Годовальник В.Н.).

4. Настоящее решение вступает в силу со дня его подписания.

Председатель Совета  
муниципального образования  
Динской район



Ю.В. Ильченко

18 июля 2024 г.

Приложение  
к решению Совета муниципального  
образования Динской район  
от 17 июля 2024 г. № 569 - 64/4

Приложение  
к постановлению Законодательного  
Собрания Краснодарского края

Вносится Советом муниципального  
образования Динской район

Проект

**ЗАКОН**  
**КРАСНОДАРСКОГО КРАЯ**  
**О внесении изменений в Закон Краснодарского края**  
**"Об установлении границ муниципального образования**  
**Динской район, наделении его статусом муниципального**  
**района, образовании в его составе муниципальных образований —**  
**сельских поселений — и установлении их границ"**

**Статья 1**

Внести в Закон Краснодарского края от 22 июля 2004 года № 771-КЗ "Об установлении границ муниципального образования Динской район, наделении его статусом муниципального района, образовании в его составе муниципальных образований — сельских поселений — и установлении их границ" (с изменениями от 3 апреля 2009 года № 1721-КЗ; 3 июня 2009 года № 1756-КЗ) следующие изменения:

1) в наименовании слова "Динской район" заменить словами "Динской муниципальный район Краснодарского края";

2) в статье 1 слова "Динской район" заменить словами "Динской муниципальный район Краснодарского края";

3) в статье 2 слова "Динской район" заменить словами "Динской муниципальный район Краснодарского края";

4) статью 3 изложить в следующей редакции:

**"Статья 3.** Образовать в составе муниципального образования Динской муниципальный район Краснодарского края муниципальные образования — сельские поселения, установив их границы согласно картам-схемам и описаниям:

1) Васюринское сельское поселение Динского муниципального района Краснодарского края (далее - Васюринское сельское поселение) (приложения 3 и 4);

2) Динское сельское поселение Динского муниципального района Краснодарского края (далее - Динское сельское поселение) (приложения 5 и 6);

3) Красносельское сельское поселение Динского муниципального района Краснодарского края (далее - Красносельское сельское поселение) (приложения 7 и 8);

4) Мичуринское сельское поселение Динского муниципального района Краснодарского края (далее - Мичуринское сельское поселение) (приложения 9 и 10);

5) Нововеличковское сельское поселение Динского муниципального района Краснодарского края (далее - Нововеличковское сельское поселение) (приложения 11 и 12);

6) Новотитаровское сельское поселение Динского муниципального района Краснодарского края (далее - Новотитаровское сельское поселение) (приложения 13 и 14);

7) Первореченское сельское поселение Динского муниципального района Краснодарского края (далее - Первореченское сельское поселение) (приложения 15 и 16);

8) Пластуновское сельское поселение Динского муниципального района Краснодарского края (далее - Пластуновское сельское поселение) (приложения 17 и 18);

9) Старомышастовское сельское поселение Динского муниципального района Краснодарского края (далее - Старомышастовское сельское поселение) (приложения 19 и 20);

10) Южно-Кубанское сельское поселение Динского муниципального района Краснодарского края (далее - Южно-Кубанское сельское поселение) (приложения 21 и 22).";

5) в абзаце первом статьи 4 слова "муниципального образования Динской район" заменить словами "муниципального образования Динской муниципальной район Краснодарского края";

6) в абзаце первом статьи 4<sup>1</sup> слова "муниципального образования Динской район" заменить словами "муниципального образования Динской муниципальной район Краснодарского края";

7) приложение 1 изложить в редакции согласно приложению 1 к настоящему Закону;

8) приложение 2 изложить в редакции согласно приложению 2 к настоящему Закону;

9) приложение 3 изложить в редакции согласно приложению 3 к настоящему Закону;

10) приложение 4 изложить в редакции согласно приложению 4 к настоящему Закону;

11) приложение 5 изложить в редакции согласно приложению 5 к настоящему Закону;

12) приложение 6 изложить в редакции согласно приложению 6 к настоящему Закону;

13) приложение 7 изложить в редакции согласно приложению 7 к настоящему Закону;

14) приложение 8 изложить в редакции согласно приложению 8 к

настоящему Закону;

15) приложение 9 изложить в редакции согласно приложению 9 к настоящему Закону;

16) приложение 10 изложить в редакции согласно приложению 10 к настоящему Закону;

17) приложение 11 изложить в редакции согласно приложению 11 к настоящему Закону;

18) приложение 12 изложить в редакции согласно приложению 12 к настоящему Закону;

19) приложение 13 изложить в редакции согласно приложению 13 к настоящему Закону;

20) приложение 14 изложить в редакции согласно приложению 14 к настоящему Закону;

21) приложение 15 изложить в редакции согласно приложению 15 к настоящему Закону;

22) приложение 16 изложить в редакции согласно приложению 16 к настоящему Закону;

23) приложение 17 изложить в редакции согласно приложению 17 к настоящему Закону;

24) приложение 18 изложить в редакции согласно приложению 18 к настоящему Закону;

25) приложение 19 изложить в редакции согласно приложению 19 к настоящему Закону;

26) приложение 20 изложить в редакции согласно приложению 20 к настоящему Закону;

27) приложение 21 изложить в редакции согласно приложению 21 к настоящему Закону;

28) приложение 22 изложить в редакции согласно приложению 22 к настоящему Закону.

## **Статья 2**

Настоящий Закон вступает в силу по истечении десяти дней после дня его официального опубликования.

Губернатор Краснодарского края

В.И. Кондратьев

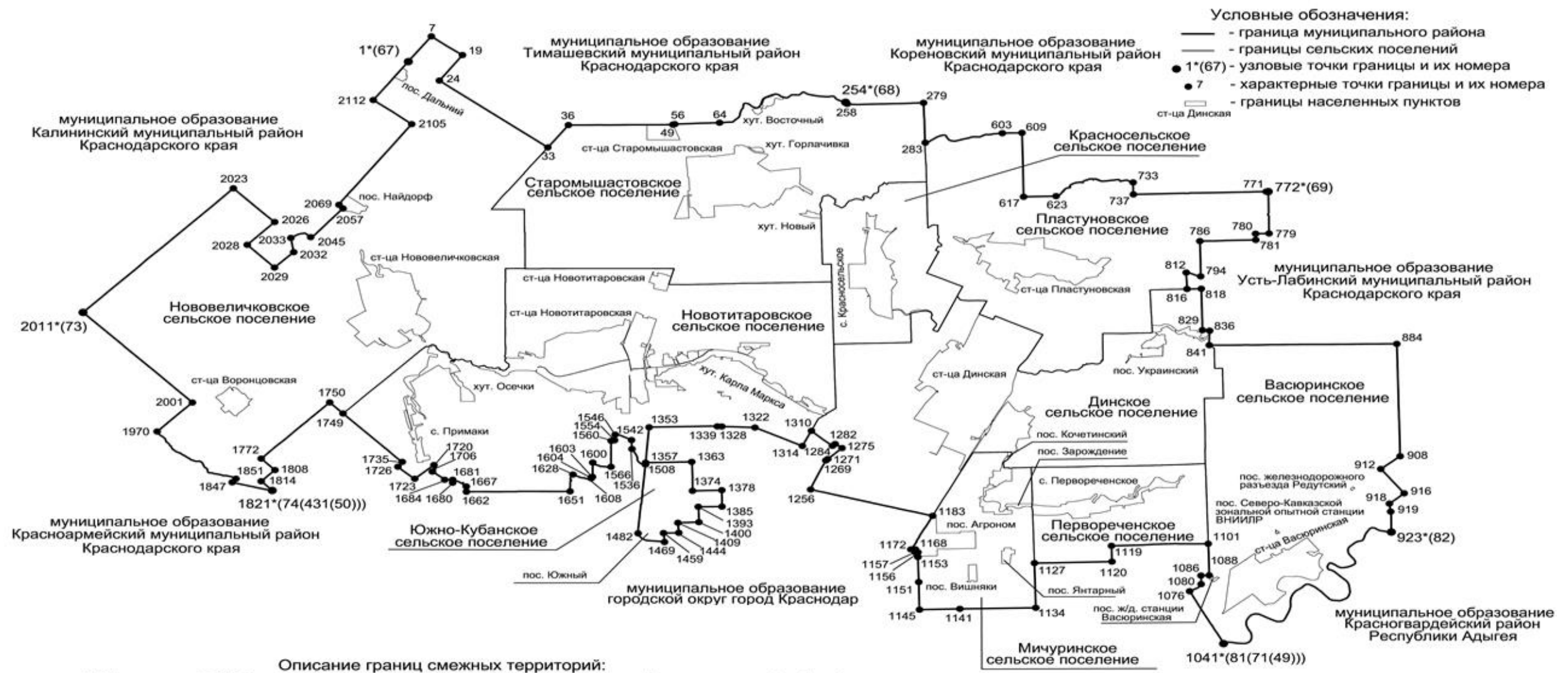
Приложение 1

к Закону Краснодарского края "О внесении изменений в Закон Краснодарского края "Об установлении границ муниципального образования Динской район, наделении его статусом муниципального района, образовании в его составе муниципальных образований - сельских поселений - и установлении их границ"

"Приложение 1

к Закону Краснодарского края "Об установлении границ муниципального образования Динской муниципальный район Краснодарского края, наделении его статусом муниципального района, образовании в его составе муниципальных образований - сельских поселений - и установлении их границ"

**КАРТА-СХЕМА**  
**границы муниципального образования**  
**Динской муниципальный район Краснодарского края**



**Описание границ смежных территорий:**

от точки 1\*(67) до точки 254\*(68) - земли муниципального образования Тимашевский муниципальный район Краснодарского края  
от точки 254\*(68) до точки 772\*(69) - земли муниципального образования Кореновский муниципальный район Краснодарского края  
от точки 772\*(69) до точки 923\*(82) - земли муниципального образования Усть-Лабинский муниципальный район Краснодарского края  
от точки 923\*(82) до точки 1041\*(81(71(49))) - земли муниципального образования Красногвардейский район Республики Адыгея  
от точки 1041\*(81(71(49))) до точки 1821\*(74(431(50))) - земли муниципального образования городской округ город Краснодар  
от точки 1821\*(74(431(50))) до точки 2011\*(73) - земли муниципального образования Красноармейский муниципальный район Краснодарского края  
от точки 2011\*(73) до точки 1\*(67) - земли муниципального образования Калининский муниципальный район Краснодарского края

## Приложение 2

к Закону Краснодарского края "О внесении изменений в Закон Краснодарского края "Об установлении границ муниципального образования Динской район, наделении его статусом муниципального района, образовании в его составе муниципальных образований - сельских поселений - и установлении их границ"

## "Приложение 2

к Закону Краснодарского края "Об установлении границ муниципального образования Динской муниципальный район Краснодарского края, наделении его статусом муниципального района, образовании в его составе муниципальных образований - сельских поселений - и установлении их границ"

### **Описание границы муниципального образования Динской муниципальный район Краснодарского края**

1. Граница муниципального образования Динской муниципальный район Краснодарского края по смежеству с муниципальным образованием Тимашевский муниципальный район Краснодарского края проходит:

1) от узловой точки 1\*(67), расположенной на стыке границ муниципального образования Динской муниципальный район Краснодарского края, муниципального образования Калининский муниципальный район Краснодарского края, муниципального образования Тимашевский муниципальный район Краснодарского края и находящейся на пересечении лесополос на расстоянии 740 м северо-восточнее пос. Дальний Нововеличковского сельского поселения Динского муниципального района Краснодарского края, в северо-восточном направлении на расстояние 1986 м по юго-восточной стороне лесополосы в 1,5 м от крайнего ряда деревьев до точки 7;

2) от точки 7 в юго-восточном направлении на расстояние 1987 м по юго-западной стороне лесополосы в 1,5 м от крайнего ряда деревьев до точки 19;



3) от точки 19 в юго-западном направлении на расстояние 2019 м по юго-восточной стороне лесополосы в 1,5 м от крайнего ряда деревьев до точки 24;

4) от точки 24 в юго-восточном направлении на расстояние 6988 м по северо-восточной стороне лесополосы в 1,5 м от крайнего ряда деревьев до точки 33;

5) от точки 33 в северо-восточном направлении на расстояние 1767 м по юго-восточной стороне лесополосы в 1,5 м от крайнего ряда деревьев до точки 36;

6) от точки 36 в восточном направлении на расстояние 5382 м по южной стороне лесополосы в 1,5 м от крайнего ряда деревьев до точки 49;

7) от точки 49 в северо-восточном направлении на расстояние 107 м, пересекая полосу отвода Северо-Кавказской железной дороги – филиала ОАО "РЖД" направления г. Тимашевск - г. Краснодар (км 30 + 700 м) и полосу отвода автомобильной дороги г. Краснодар - г. Ейск (км 18 + 730 м), до точки 56;

8) от точки 56 в северо-восточном направлении на расстояние 2317 м по северо-западной стороне лесополосы в 1,5 м от крайнего ряда деревьев до точки 64;

9) от точки 64 в северо-восточном направлении на расстояние 454 м по северо-западной стороне полосы отвода полевой дороги, далее в северо-восточном направлении на расстояние 4238 м по середине реки Кочеты до дамбы, далее в восточном направлении на расстояние 3452 м по середине балки до узловой точки 254\*(68).

2. Граница муниципального образования Динской муниципальный район Краснодарского края по смежеству с муниципальным образованием Кореновский муниципальный район Краснодарского края проходит:

1) от узловой точки 254\*(68), расположенной на стыке границ муниципального образования Динской муниципальный район Краснодарского края, муниципального образования Кореновский муниципальный район Краснодарского края, муниципального образования Тимашевский муниципальный район Краснодарского края и находящейся на пересечении балки и восточной стороны лесополосы в 1,5 м от крайнего ряда деревьев, в юго-восточном направлении на

расстояние 133 м, пересекая балку до точки 258;

2) от точки 258 в восточном направлении на расстояние 3942 м по северной стороне лесополосы в 1,5 м от крайнего ряда деревьев до точки 279;

3) от точки 279 в южном направлении на расстояние 2500 м по восточной стороне лесополосы в 1,5 м от крайнего ряда деревьев до точки 283;

4) от точки 283 в северо-восточном направлении на расстояние 4378 м по середине балки Черного до точки 603;

5) от точки 603 в восточном направлении на расстояние 1018 м по середине балки Черного до точки 609;

6) от точки 609 (16) в южном направлении на расстояние 4012 м, пересекая полосу отвода автомобильной дороги М-4 "Дон" Москва – Воронеж – Ростов-на-Дону – Краснодар- Новороссийск (км 1298 + 400 м), по восточной стороне лесополосы в 1,5 м от крайнего ряда деревьев до точки 617;

7) от точки 617 в восточном направлении на расстояние 1689 м по южной стороне полосы отвода полевой дороги, пересекая балку Ставок до точки 623;

8) от точки 623 в северо-восточном направлении на расстояние 4645 м по левому берегу балки Ставок до точки 733;

9) от точки 733 в южном направлении на расстояние 755 м по восточной стороне лесополосы в 1,5 м от крайнего ряда деревьев до точки 737;

10) от точки 737 в восточном направлении на расстояние 6890 м по северной стороне лесополосы в 1,5 м от крайнего ряда деревьев, пересекая полосу отвода Северо-Кавказской железной дороги – филиала ОАО "РЖД" направления г. Тихорецк - г. Краснодар (км 623 + 800 м), далее, пересекая полосу отвода грунтовой дороги, до точки 771;

11) от точки 771 в юго-восточном направлении на расстоянии 109 м по юго-западной стороне лесополосы в 1,5 м от крайнего ряда деревьев до узловой точки 772\*(69).

3. Граница муниципального образования Динской муниципальный район Краснодарского края по смежеству с муниципальным образованием Усть-Лабинский муниципальный район Краснодарского края проходит:

1) от узловой точки 772\*(69), расположенной на стыке границ муници-

пального образования Динской муниципальный район Краснодарского края, муниципального образования Кореновский муниципальный район Краснодарского края, муниципального образования Усть-Лабинский муниципальный район Краснодарского края и находящейся на расстоянии 5400 м севернее северо-западной окраины с. Суворовское Суворовского сельского поселения Усть-Лабинского муниципального района Краснодарского края, 7650 м юго-восточнее юго-восточной окраины ст-цы Платнировская Платнировского сельского поселения Кореновского муниципального района Краснодарского края, 8500 м северо-восточнее северо-восточной окраины ст-цы Пластуновская Пластуновского сельского поселения Динского муниципального района Краснодарского края, в южном направлении на расстояние 2647 м по восточной стороне лесополосы в 1,5 м от крайнего ряда деревьев до точки 779;

2) от точки 779 в западном направлении на расстояние 692 м по северной стороне лесополосы в 1,5 м от крайнего ряда деревьев до точки 780;

3) от точки 780 в южном направлении на расстояние 393 м по западной стороне лесополосы в 1,5 м от крайнего ряда деревьев до точки 781;

4) от точки 781 в западном направлении на расстояние 2882 м по южной стороне полосы отвода полевой дороги до точки 786;

5) от точки 786 в южном направлении на расстояние 2214 м по восточной стороне лесополосы в 1,5 м от крайнего ряда деревьев до точки 794;

6) от точки 794 в северо-западном направлении на расстояние 789 м по правому берегу реки Кочеты 3-я до точки 812;

7) от точки 812 в южном направлении на расстояние 1032 м по восточной стороне лесополосы в 1,5 м от крайнего ряда деревьев до точки 816;

8) от точки 816 в восточном направлении на расстояние 734 м по южной стороне полосы отвода автомобильной дороги ст-ца Воронежская- с. Суворовское – ст-ца Пластуновская до точки 818;

9) от точки 818 в южном направлении на расстояние 2605 м по восточной стороне полосы отвода полевой дороги до точки 829;

10) от точки 829 в юго-восточном направлении на расстояние 373 м по северной стороне полосы отвода полевой дороги до точки 836;

11) от точки 836 в юго-западном направлении на расстояние 911 м, пересекая реку Кочеты 2-я до точки 841;

12) от точки 841 в юго-восточном направлении на расстояние 9675 м по северо-восточной стороне лесополосы в 1,5 м от крайнего ряда деревьев до точки 884;

13) от точки 884 в южном направлении на расстояние 7055 м по восточной стороне лесополосы в 1,5 м от крайнего ряда деревьев до точки 908;

14) от точки 908 в юго-западном направлении на расстояние 1284 м по северо-западной стороне лесополосы в 1,5 м от крайнего ряда деревьев до точки 912;

15) от точки 912 в юго-восточном направлении на расстояние 1947 м по юго-западной стороне лесополосы в 1,5 м от крайнего ряда деревьев до точки 916;

16) от точки 916 в юго-западном направлении на расстояние 998 м по южной стороне полосы отвода полевой дороги до точки 918;

17) от точки 918 в юго-восточном направлении на расстояние 503 м по восточной стороне лесополосы в 1,5 м от крайнего ряда деревьев до точки 919;

18) от точки 919 в южном направлении на расстояние 127 м по восточной стороне лесополосы в 1,5 м от крайнего ряда деревьев и далее в том же направлении на расстояние 1153 м в створе лесополосы до узловой точки 923\*(82).

4. Граница муниципального образования Динской муниципальный район Краснодарского края по смежеству с муниципальным образованием Красногвардейский район Республики Адыгея проходит:

1) от узловой точки 923\*(82), расположенной на стыке границ муниципального образования Динской муниципальный район Краснодарского края, муниципального образования Усть-Лабинский муниципальный район Краснодарского края и муниципального образования Красногвардейский район Республики Адыгея и находящейся на расстоянии 5250 м юго-западнее юго-западной окраины ст-цы Воронежская Воронежского сельского поселения Усть-Лабинского муниципального района Краснодарского края, 4670 м северо-восточнее северной окраины ст-цы Васюринская Васюринского сельского

поселения Динского муниципального района Краснодарского края, 8500 м юго-западнее северной окраины с. Красногвардейское Красногвардейского сельского поселения Красногвардейского района Республики Адыгея, в юго-западном направлении на расстояние 18496 м по Краснодарскому водохранилищу до узловой точки 1041\*(81(71(49))).

5. Граница муниципального образования Динской муниципальный район Краснодарского края по смежеству с муниципальным образованием городской округ город Краснодар проходит:

1) от узловой точки 1041\*(81(71(49))), расположенной на стыке границ муниципального образования Динской муниципальный район Краснодарского края и муниципального образования городской округ город Краснодар и находящейся на расстоянии 3250 м юго-западнее юго-западной окраины ст-цы Васюринская Васюринского сельского поселения Динского муниципального района Краснодарского края на середине бывшего русла реки Кубань, в северо-западном направлении на расстояние 3732 м по северо-восточной стороне лесополосы в 1,5 м от крайнего ряда деревьев, пересекая полосу отвода автомобильной дороги г. Краснодар - г. Кропоткин – граница Ставропольского края (км 23 + 840 м) и полосу отвода Северо-Кавказской железной дороги – филиала ОАО "РЖД" направления г. Краснодар - г. Тихорецк (29 км + 750 м), до точки 1076;

2) от точки 1076 в северо-восточном направлении на расстояние 773 м по северо-западной стороне полосы отвода Северо-Кавказской железной дороги – филиала ОАО "РЖД" направления г. Краснодар - г. Тихорецк до точки 1080;

3) от точки 1080 в северном направлении на расстояние 535 м по восточной границе земель сельскохозяйственного назначения до точки 1086;

4) от точки 1086 в восточном направлении на расстояние 426 м по южной стороне полосы отвода автомобильной дороги Подъезд к ж.-д. ст. Васюринская до точки 1088;

5) от точки 1088 в северном направлении на расстояние 1989 м по восточной стороне лесополосы в 1,5 м от крайнего ряда деревьев до точки 1101;

6) от точки 1101 в западном направлении на расстояние 4994 м по се-

верной стороне полосы отвода полевой дороги, пересекая полосу отвода автомобильной дороги ст-ца Динская - ст-ца Васюринская (км 3 + 938 м), до точки 1119;

7) от точки 1119 в южном направлении на расстояние 997 м по восточной стороне лесополосы в 1,5 м от крайнего ряда деревьев до точки 1120;

8) от точки 1120 в западном направлении на расстояние 4001 м по северной стороне лесополосы в 1,5 м от крайнего ряда деревьев до точки 1127;

9) от точки 1127 в южном направлении на расстояние 2811 м по восточной стороне лесополосы в 1,5 м от крайнего ряда деревьев до точки 1134;

10) от точки 1134 в западном направлении на расстояние 3922 м по южной стороне лесополосы в 1,5 м от крайнего ряда деревьев до точки 1141;

11) от точки 1141 в западном направлении на расстояние 2085 м по северной стороне полосы отвода полевой дороги до точки 1145;

12) от точки 1145 в северном направлении на расстояние 1730 м по восточной стороне лесополосы в 1,5 м от крайнего ряда деревьев до точки 1151;

13) от точки 1151 в северном направлении на расстояние 1566 м до точки 1153;

14) от точки 1153 в северном направлении на расстояние 220 м по восточной границе земель сельскохозяйственного назначения, далее в том же направлении на расстояние 76 м до точки 1156;

15) от точки 1156 в западном направлении на расстояние 130 м до точки 1157;

16) от точки 1157 в северном направлении на расстояние 190 м по западной границе земельных участков индивидуальных жилых домов, расположенных по адресу: ул. Привокзальная, 1 - 17, пос. Агроном Мичуринского сельского поселения Динского муниципального района Краснодарского края до точки 1168;

17) от точки 1168 в западном направлении на расстояние 228 м по южной стороне полосы отвода грунтовой дороги, ведущей к ул. Южная и ул. Садовая пос. Зеленопольский муниципального образования городской округ город Краснодар и ул. Привокзальная пос. Агроном Мичуринского сельского посе-

ления Динского муниципального района Краснодарского края, до точки 1172;

18) от точки 1172 в северо-восточном направлении на расстояние 2424 м по юго-восточной стороне полосы отвода Северо-Кавказской железной дороги – филиала ОАО "РЖД" направления г. Краснодар - г. Тихорецк до точки 1183;

19) от точки 1183 в северо-западном направлении на расстояние 6519 м по северо-восточной стороне лесополосы в 1,5 м от крайнего ряда деревьев, пересекая полосу отвода Северо-Кавказской железной дороги – филиал ОАО "РЖД" направления г. Краснодар - г. Тихорецк (км 652 + 500 м) до точки 1256;

20) от точки 1256 в северо-восточном направлении на расстояние 1995 м по северо-западной стороне лесополосы в 1,5 м от крайнего ряда деревьев до точки 1269;

21) от точки 1269 в северо-восточном направлении на расстояние 137 м по северо-восточной границе земель сельскохозяйственного назначения до точки 1271;

22) от точки 1271 в северо-восточном направлении на расстояние 1001 м по северо-западной стороне лесополосы в 1,5 м от крайнего ряда деревьев до точки 1275;

23) от точки 1275 в северо-западном направлении на расстояние 440 м по южной стороне полосы отвода полевой дороги до точки 1282;

24) от точки 1282 в юго-западном направлении на расстояние 181 м по юго-восточной стороне полосы отвода автомобильной дороги М-4 "Дон" Москва – Воронеж – Ростов-на-Дону – Краснодар – Новороссийск до точки 1284;

25) от точки 1284 в северо-западном направлении на расстояние 1452 м, пересекая полосу отвода автомобильной дороги М-4 "Дон" Москва – Воронеж – Ростов-на-Дону – Краснодар – Новороссийск, направления г. Краснодар - г. Кореновск (км 20 + 0 м), по юго-западной стороне лесополосы в 1,5 м от крайнего ряда деревьев до точки 1310;

26) от точки 1310 в юго-западном направлении на расстояние 1065 м по юго-восточной стороне лесополосы в 1,5 м от крайнего ряда деревьев до точки 1314;

27) от точки 1314 в северо-западном направлении на расстояние 2697 м

по юго-западной стороне полосы отвода полевой дороги до точки 1322;

28) от точки 1322 в северо-западном направлении на расстояние 1713 м до точки 1328;

29) от точки 1328 в северо-западном направлении на расстояние 244 м, пересекая по северному откосу земляной дамбы реку Понура 1-я до точки 1339;

30) от точки 1339 в западном направлении на расстояние 3524 м по северному берегу осушительного канала до точки 1353;

31) от точки 1353 в юго-западном направлении на расстояние 2236 м по восточной стороне полосы отвода Северо-Кавказской железной дороги – филиала ОАО "РЖД" направления г. Краснодар - г. Тимашевск до точки 1357;

32) от точки 1357 в северо-восточном направлении на расстояние 2378 м по юго-восточной стороне лесополосы в 1,5 м от крайнего ряда деревьев до точки 1363;

33) от точки 1363 в южном направлении на расстояние 1831 м по западной стороне полосы отвода полевой дороги до точки 1374;

34) от точки 1374 в восточном направлении на расстояние 1511 м по южной стороне лесополосы в 1,5 м от крайнего ряда деревьев до точки 1378;

35) от точки 1378 в южном направлении на расстояние 1030 м по западной стороне лесополосы в 1,5 м от крайнего ряда деревьев до точки 1385;

36) от точки 1385 в западном направлении на расстояние 1223 м по южной стороне лесополосы в 1,5 м от крайнего ряда деревьев до точки 1393;

37) от точки 1393 в южном направлении на расстояние 969 м по западной границе земель сельскохозяйственного назначения до точки 1400;

38) от точки 1400 в западном направлении на расстояние 1081 м по южной стороне полосы отвода гравийной дороги г. Краснодар - пос. Южный до точки 1409;

39) от точки 1409 в южном направлении на расстояние 646 м по восточной стороне лесополосы в 1,5 м от крайнего ряда деревьев до точки 1444;

40) от точки 1444 в западном направлении на расстояние 782 м по южной стороне лесополосы в 1,5 м от крайнего ряда деревьев до точки 1459;

41) от точки 1459 в юго-восточном направлении на расстояние 568 м по



северо-восточной стороне лесополосы в 1,5 м от крайнего ряда деревьев, пересекая полосу отвода Северо-Кавказской железной дороги – филиала ОАО "РЖД" направления г. Краснодар - г. Тимашевск (км 19 + 550 м) до точки 1469;

42) от точки 1469 в северо-западном направлении на расстояние 1593 м по южной стороне полосы отвода Северо-Кавказской железной дороги – филиала ОАО "РЖД" направления г. Краснодар - г. Тимашевск до точки 1482;

43) от точки 1482 в северо-восточном направлении на расстояние 4381 м по восточной стороне полосы отвода Северо-Кавказской железной дороги – филиала ОАО "РЖД" направления г. Краснодар - г. Тимашевск до точки 1508;

44) от точки 1508 в северо-западном направлении на расстояние 1302 м по юго-западному берегу осушительного канала, пересекая полосу отвода Северо-Кавказской железной дороги – филиала ОАО "РЖД" направления г. Краснодар - г. Тимашевск, до точки 1536;

45) от точки 1536 в северном направлении на расстояние 566 м по восточной стороне полосы отвода автомобильной дороги г. Краснодар - г. Ейск до точки 1542;

46) от точки 1542 в северо-западном направлении на расстояние 925 м по южной стороне полосы отвода полевой дороги, пересекая полосу отвода автомобильной дороги г. Краснодар - г. Ейск (км 8 + 450 м), до точки 1546;

47) от точки 1546 в юго-западном направлении на расстояние 362 м по юго-восточной стороне полосы отвода полевой дороги и границе земель сельскохозяйственного назначения до точки 1554;

48) от точки 1554 в юго-западном направлении на расстояние 185 м по юго-восточной стороне полосы отвода полевой дороги и границе земель сельскохозяйственного назначения до точки 1560;

49) от точки 1560 в южном направлении на расстояние 1638 м по западной границе земель сельскохозяйственного назначения до точки 1566;

50) от точки 1566 в северо-западном направлении на расстояние 1066 м по северной границе земель сельскохозяйственного назначения до точки 1600;

51) от точки 1600 в южном направлении на расстояние 900 м по восточной стороне лесополосы в 1,5 м от крайнего ряда деревьев до точки 1603;

52) от точки 1603 в юго-западном направлении на расстояние 65 м по юго-восточной стороне лесополосы в 1,5 м от крайнего ряда деревьев до точки 1604;

53) от точки 1604 в южном направлении на расстояние 63 м по западному откосу земляной дамбы до точки 1608;

54) от точки 1608 в северо-западном направлении на расстояние 1009 м по середине балки Осечки до точки 1628;

55) от точки 1628 в юго-западном направлении на расстояние 1164 м по северо-западной границе земель сельскохозяйственного назначения до точки 1651;

56) от точки 1651 в западном направлении на расстояние 5347 м по северной стороне лесополосы в 1,5 м от крайнего ряда деревьев, пересекая канал, до точки 1662;

57) от точки 1662 в северном направлении на расстояние 324 м по западной стороне лесополосы в 1,5 м от крайнего ряда деревьев до точки 1667;

58) от точки 1667 в северо-западном направлении на расстояние 948 м по правому берегу балки Осечки до точки 1680;

59) от точки 1680 в северном направлении на расстояние 180 м по западной стороне лесополосы в 1,5 м от крайнего ряда деревьев до точки 1681;

60) от точки 1681 в западном направлении на расстояние 416 м по южной стороне лесополосы в 1,5 м от крайнего ряда деревьев до точки 1684;

61) от точки 1684 ломаной линией в северо-западном направлении на расстояние 1547 м по северо-восточной стороне лесополосы в 1,5 м от крайнего ряда деревьев до точки 1706;

62) от точки 1706 в северо-восточном направлении на расстояние 444 м по правой стороне балки Осечки до точки 1720;

63) от точки 1720 в юго-западном направлении на расстояние 1318 м по юго-восточному берегу канала до точки 1723;

64) от точки 1723 в северо-западном направлении на расстояние 1147 м по северо-восточному берегу осушительного канала до точки 1726;

65) от точки 1726 в северо-восточном направлении на расстояние 407 м

по юго-восточному берегу мелиоративного канала до точки 1735;

66) от точки 1735 в северо-западном направлении на расстояние 5299 м по северо-восточной границе земель сельскохозяйственного назначения далее в том же направлении по северо-восточной стороне лесополосы в 1,5 м от крайнего ряда деревьев до точки 1750;

67) от точки 1750 в юго-западном направлении на расстояние 4992 м по северо-западному берегу мелиоративного канала до точки 1772;

68) от точки 1772 в юго-восточном направлении на расстояние 1006 м по юго-западному берегу осушительного канала до точки 1808;

69) от точки 1808 в юго-западном направлении на расстояние 999 м по северо-западной границе земель сельскохозяйственного назначения до точки 1814;

70) от точки 1814 в юго-восточном направлении на расстояние 807 м по северо-восточному берегу канала до узловой точки 1821\*(74(431(50))).

6. Граница муниципального образования Динской муниципальный район Краснодарского края по смежеству с муниципальным образованием Красноармейский муниципальный район Краснодарского края проходит:

1) от узловой точки 1821\*(74(431(50))), расположенной на стыке границ муниципального образования Динской муниципальный район Краснодарского края, муниципального образования Красноармейский муниципальный район Краснодарского края, муниципального образования городской округ город Краснодар и находящейся на расстоянии 5000 м юго-восточнее центра ст-цы Воронцовская Нововеличковского сельского поселения Динского муниципального района Краснодарского края и 1200 м южнее балки Сула, в северо-западном направлении на расстояние 2129 м по северо-восточной стороне лесополосы в 1,5 м от крайнего ряда деревьев до точки 1847;

2) от точки 1847 в северо-восточном направлении на расстояние 299 м по северо-западной стороне лесополосы в 1,5 м от крайнего ряда деревьев до точки 1851;

3) от точки 1851 в северо-западном направлении на расстояние 5437 м по юго-западному берегу балки Сула до точки 1970;

4) от точки 1970 в северо-восточном направлении на расстояние 2573 м по юго-восточной стороне лесополосы в 1,5 м от крайнего ряда деревьев до точки 2001;

5) от точки 2001 в северо-западном направлении на расстояние 7999 м по северо-восточной стороне лесополосы в 1,5 м от крайнего ряда деревьев до узловой точки 2011\*(73).

7. Граница муниципального образования Динской муниципальный район Краснодарского края по смежеству с муниципальным образованием Калининский муниципальный район Краснодарского края проходит:

1) от узловой точки 2011\*(73), расположенной на стыке границ муниципального образования Динской муниципальный район Краснодарского края, муниципального образования Красноармейский муниципальный район Краснодарского края, муниципального образования Калининский муниципальный район Краснодарского края и находящейся на расстоянии 4500 м юго-западнее юго-западной окраины ст-цы Андреевская Бойкопонурского сельского поселения Калининского муниципального района Краснодарского края на пересечении лесополос, идущих в северо-восточном и северо-западном направлениях, в северо-восточном направлении на расстояние 10988 м по юго-восточной стороне лесополосы в 1,5 м от крайнего ряда деревьев до точки 2023;

2) от точки 2023 в юго-восточном направлении на расстояние 3003 м по западной стороне полосы отвода полевой дороги до точки 2026;

3) от точки 2026 в юго-западном направлении на расстояние 2004 м по северной стороне полосы отвода полевой дороги до точки 2028;

4) от точки 2028 в юго-восточном направлении на расстояние 2002 м по юго-западной границе земель сельскохозяйственного назначения до точки 2029;

5) от точки 2029 в северо-восточном направлении на расстояние 1380 м по юго-восточной границе земель сельскохозяйственного назначения до точки 2032;

6) от точки 2032 в северо-западном направлении на расстояние 902 м по восточному берегу осушительного канала до точки 2033;

7) от точки 2033 ломаной линией в северо-восточном направлении на

расстояние 1185 м по середине балки до точки 2045;

8) от точки 2045 в северо-восточном направлении на расстояние 2457 м по западной стороне лесополосы в 1,5 м от крайнего ряда деревьев до точки 2057;

9) от точки 2057 ломаной линией в северо-западном направлении на расстояние 266 м по середине реки Понура, затем в северо-восточном направлении на расстояние 104 м по восточному откосу земляной дамбы до точки 2069;

10) от точки 2069 в северо-восточном направлении на расстояние 6301 м по юго-восточной стороне лесополосы в 1,5 м от крайнего ряда деревьев до точки 2105;

11) от точки 2105 в северо-западном направлении на расстояние 2494 м по северо-восточному берегу осушительного канала до точки 2112;

12) от точки 2112 в северо-восточном направлении на расстояние 3014 м по юго-восточной стороне лесополосы в 1,5 м от крайнего ряда деревьев до узловой точки 1\*(67).

\* Узловые точки границы муниципального образования Динской муниципальной район Краснодарского края."

### Приложение 3

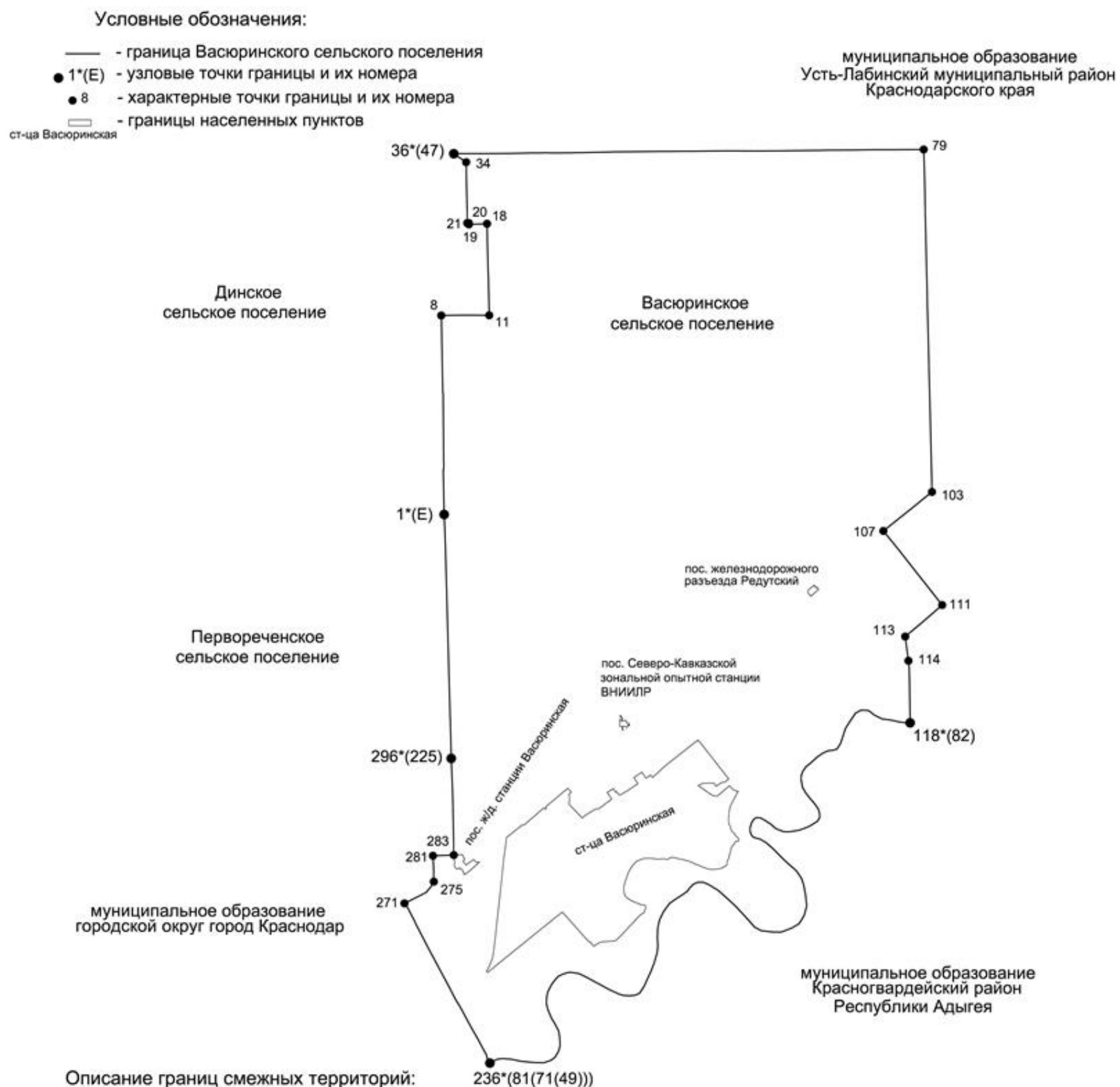
к Закону Краснодарского края "О внесении изменений в Закон Краснодарского края "Об установлении границ муниципального образования Динской район, наделении его статусом муниципального района, образовании в его составе муниципальных образований - сельских поселений - и установлении их границ"

### "Приложение 3

к Закону Краснодарского края "Об установлении границ муниципального образования Динской муниципальный район Краснодарского края, наделении его статусом муниципального района, образовании в его составе муниципальных образований - сельских поселений - и установлении их границ"

## КАРТА-СХЕМА

### границы Васюринского сельского поселения Динского муниципального района Краснодарского края



от точки 1\*(E) до точки 36\*(47) - земли Динского сельского поселения  
от точки 36\*(47) до точки 118\*(82) - земли муниципального образования Усть-Лабинский муниципальный район Краснодарского края  
от точки 118\*(82) до точки 236\*(81(71(49))) - земли муниципального образования Красногвардейский район Республики Адыгея  
от точки 236\*(81(71(49))) до точки 296\*(225) - земли муниципального образования городской округ город Краснодар  
от точки 296\*(225) до точки 1\*(E) - земли Первореченского сельского поселения

Приложение 4  
к Закону Краснодарского края "О внесении изменений в Закон Краснодарского края "Об установлении границ муниципального образования Динской район, наделении его статусом муниципального района, образовании в его составе муниципальных образований - сельских поселений - и установлении их границ"

"Приложение 4  
к Закону Краснодарского края "Об установлении границ муниципального образования Динской муниципальный район Краснодарского края, наделении его статусом муниципального района, образовании в его составе муниципальных образований - сельских поселений - и установлении их границ"

### **Описание границы Васюринского сельского поселения Динского муниципального района Краснодарского края**

1. Граница Васюринского сельского поселения Динского муниципального района Краснодарского края по смежеству с Динским сельским поселением Динского муниципального района Краснодарского края проходит:

1) от узловой точки 1\*(Е), расположенной на стыке границ Васюринского, Динского и Первореченского сельских поселений Динского муниципального района Краснодарского края и находящейся на расстоянии 6950 м северо-западнее центра ст-цы Васюринской Васюринского сельского поселения Динского муниципального района Краснодарского края, 13050 м юго-восточнее центра ст-цы Динской Динского сельского поселения Динского муниципального района Краснодарского края, в северном направлении на расстояние 4111 м по восточной стороне лесополосы в 1,5 м от крайнего ряда деревьев, пересекая

полосу отвода автомобильной дороги ст-ца Динская - ст-ца Васюринская (км 9 + 902 м) до точки 8;

2) от точки 8 в восточном направлении на расстояние 989 м по северной стороне лесополосы в 1,5 м от крайнего ряда деревьев до точки 11;

3) от точки 11 в северном направлении на расстояние 1884 м по восточной стороне лесополосы в 1,5 м от крайнего ряда деревьев, пересекая балку, до точки 18;

4) от точки 18 в западном направлении на расстояние 373 м по северной стороне полосы отвода полевой дороги ст-ца Васюринская - пос. Украинский до точки 19;

5) от точки 19 в северном направлении на расстояние 28 м по западной стороне полосы отвода полевой дороги ст-ца Васюринская - пос. Украинский до точки 20;

6) от точки 20 в западном направлении на расстояние 36 м по северной стороне лесополосы в 1,5 м от крайнего ряда деревьев до точки 21;

7) от точки 21 в северном направлении на расстояние 1255 м по западной стороне лесополосы в 1,5 м от крайнего ряда деревьев до точки 34;

8) от точки 34 в северо-западном направлении на расстояние 312 м по юго-западному берегу балки до узловой точки 36\*(47).

2. Граница Васюринского сельского поселения Динского муниципального района Краснодарского края по смежеству с муниципальным образованием Усть-Лабинский муниципальный район Краснодарского края проходит:

1) от узловой точки 36\*(47), расположенной на стыке границ Васюринского, Динского сельских поселений Динского муниципального района Краснодарского края и муниципального образования Усть-Лабинский муниципальный район Краснодарского края и находящейся на расстоянии 13900 м северо-западнее ст-цы Васюринской Васюринского сельского поселения Динского муниципального района Краснодарского края, 2500 м восточнее пос. Украинский Динского сельского поселения Динского муниципального района Краснодарского края, в юго-восточном направлении на расстояние 9675 м по северной стороне лесополосы в 1,5 м от крайнего ряда деревьев до точки 79;



- 2) от точки 79 в южном направлении на расстояние 7055 м по восточной стороне лесополосы в 1,5 м от крайнего ряда деревьев до точки 103;
- 3) от точки 103 в юго-западном направлении на расстояние 1284 м по северо-западной стороне лесополосы в 1,5 м от крайнего ряда деревьев до точки 107;
- 4) от точки 107 в юго-восточном направлении на расстояние 1947 м по юго-западной стороне лесополосы в 1,5 м от крайнего ряда деревьев до точки 111;
- 5) от точки 111 в юго-западном направлении на расстояние 998 м по южной стороне полосы отвода полевой дороги до точки 113;
- 6) от точки 113 в юго-восточном направлении на расстояние 503 м по восточной стороне лесополосы в 1,5 м от крайнего ряда деревьев до точки 114;
- 7) от точки 114 в южном направлении на расстояние 127 м по восточной стороне лесополосы в 1,5 м от крайнего ряда деревьев до узловой точки 118\*(82).

3. Граница Васюринского сельского поселения Динского муниципального района Краснодарского края по смежеству с муниципальным образованием Красногвардейский район республики Адыгея проходит:

- 1) от узловой точки 118\*(82), расположенной на стыке границ Васюринского сельского поселения Динского муниципального района Краснодарского края, муниципального образования Усть-Лабинский муниципальный район Краснодарского края и муниципального образования Красногвардейский район Республики Адыгея и находящейся на расстоянии 5250 м юго-западнее ст-цы Воронежской Усть-Лабинского муниципального района Краснодарского края, 4670 м северо-восточнее ст-цы Васюринской Васюринского сельского поселения Динского муниципального района Краснодарского края, в юго-западном направлении на расстояние 18495 м по Краснодарскому водохранилищу до узловой точки 236\*(81(71(49))).

4. Граница Васюринского сельского поселения Динского муниципального района Краснодарского края по смежеству с муниципальным образованием городской округ город Краснодар проходит:

- 1) от узловой точки 236\*(81(71(49))), расположенной на стыке границ

Васюринского сельского поселения Динского муниципального района Краснодарского края, муниципального образования городской округ город Краснодар и муниципального образования Красногвардейский район Республики Адыгея и находящейся на расстоянии 3250 м юго-западнее юго-западной окраины ст-цы Васюринской Васюринского сельского поселения Динского муниципального района Краснодарского края на середине бывшего русла реки Кубань, в северо-западном направлении на расстояние 3732 м по северо-восточной стороне лесополосы в 1,5 м от крайнего ряда деревьев, пересекая полосу отвода автомобильной дороги г. Краснодар - г. Кропоткин – граница Ставропольского края (км 23 + 840 м) и полосу отвода Северо-Кавказской железной дороги – филиала ОАО "РЖД" направления г. Краснодар - г. Тихорецк (29 км + 750 м), до точки 271;

2) от точки 271 в северо-восточном направлении на расстояние 773 м по северо-западной стороне полосы отвода Северо-Кавказской железной дороги – филиала ОАО "РЖД" направления г. Краснодар - г. Тихорецк, до точки 275;

3) от точки 275 в северном направлении на расстояние 535 м до точки 281;

4) от точки 281 в восточном направлении на расстояние 426 м по южной стороне полосы отвода автомобильной дороги Подъезд к ж.-д. ст. Васюринская до точки 283;

5) от точки 283 в северном направлении на расстояние 1989 м по восточной стороне лесополосы в 1,5 м от крайнего ряда деревьев до узловой точки 296\*(225).

5. Граница Васюринского сельского поселения Динского муниципального района Краснодарского края по смежеству с Первореченским сельским поселением Динского муниципального района Краснодарского края проходит:

1) от узловой точки 296\*(225), расположенной на стыке границ Первореченского и Васюринского сельских поселений Динского муниципального района Краснодарского края и муниципального образования городской округ город Краснодар и находящейся на расстоянии 5780 м юго-западнее с. Первореченского Первореченского сельского поселения Динского муниципального района Краснодарского края, 2980 м северо-западнее ст-цы Васюринской Ва-

сюринского сельского поселения Динского муниципального района Краснодарского края, в северном направлении на расстояние 5026 м по восточной стороне лесополосы в 1,5 м от крайнего ряда деревьев, пересекая реку Кочеты 1-я, до узловой точки 1\*(Е).

\* Узловые точки границы Васюринского сельского поселения Динского муниципального района Краснодарского края."

Приложение 5

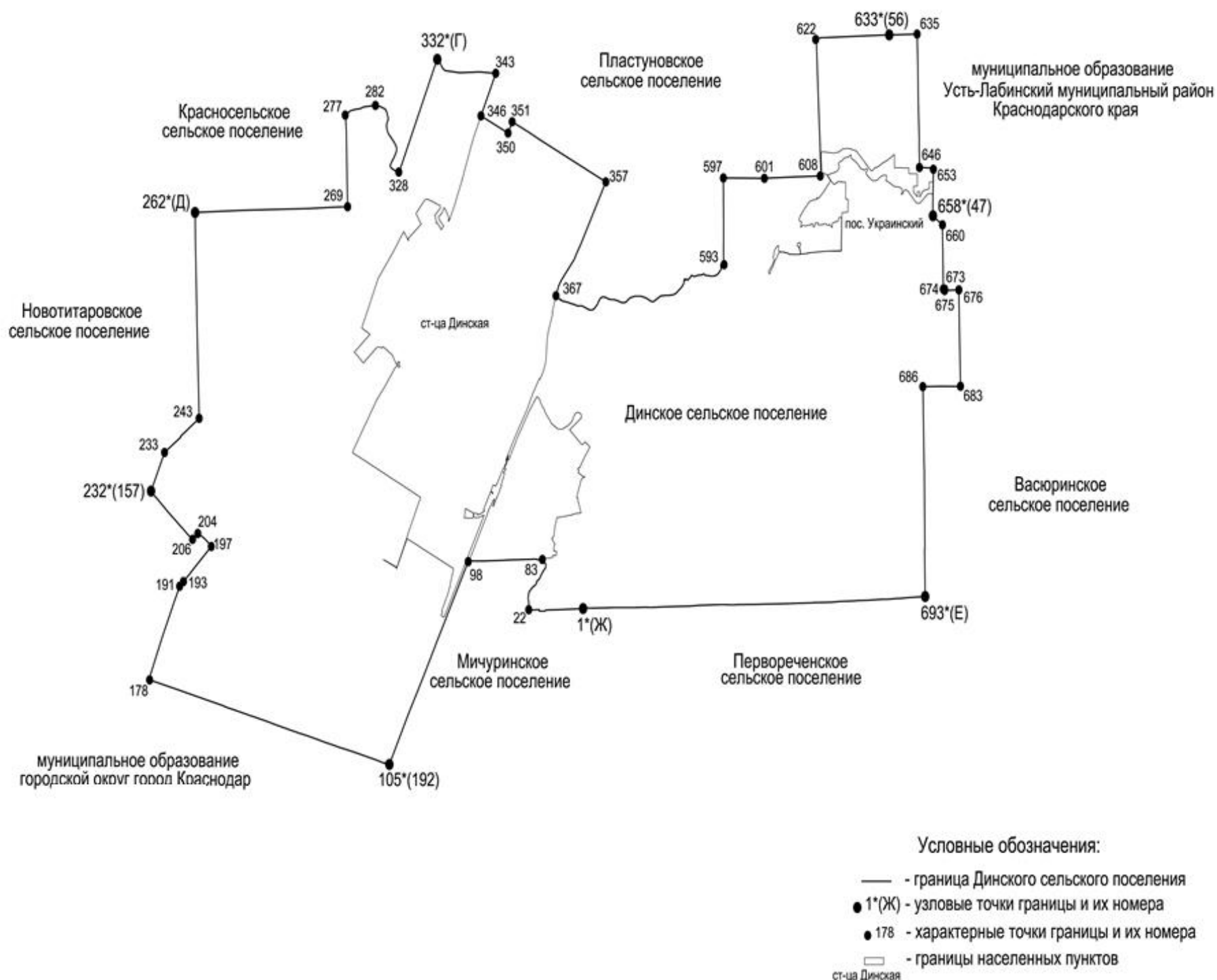
к Закону Краснодарского края "О внесении изменений в Закон Краснодарского края "Об установлении границ муниципального образования Динской район, наделении его статусом муниципального района, образовании в его составе муниципальных образований - сельских поселений - и установлении их границ"

"Приложение 5

к Закону Краснодарского края "Об установлении границ муниципального образования Динской муниципальный район Краснодарского края, наделении его статусом муниципального района, образовании в его составе муниципальных образований - сельских поселений - и установлении их границ"

**КАРТА-СХЕМА**

**границы Динского сельского поселения Динского муниципального района Краснодарского края**



Описание границ смежных территорий:

от точки 1\*(Ж) до точки 105\*(192) - земли Мичуринского сельского поселения  
 от точки 105\*(192) до точки 232\*(157) - земли муниципального образования городской округ город Краснодар  
 от точки 232\*(157) до точки 262\*(Д) - земли Новотитаровского сельского поселения  
 от точки 262\*(Д) до точки 332\*(Г) - земли Красносельского сельского поселения  
 от точки 332\*(Г) до точки 633\*(56) - земли Пластуновского сельского поселения  
 от точки 633\*(56) до точки 658\*(47) - земли муниципального образования Усть-Лабинский муниципальный район Краснодарского края  
 от точки 658\*(47) до точки 693\*(Е) - земли Васюринского сельского поселения  
 от точки 693\*(Е) до точки 1\*(Ж) - земли Первореченского сельского поселения

Приложение 6  
к Закону Краснодарского края "О внесении изменений в Закон Краснодарского края "Об установлении границ муниципального образования Динской район, наделении его статусом муниципального района, образовании в его составе муниципальных образований - сельских поселений - и установлении их границ"

"Приложение 6  
к Закону Краснодарского края "Об установлении границ муниципального образования Динской муниципальный район Краснодарского края, наделении его статусом муниципального района, образовании в его составе муниципальных образований - сельских поселений - и установлении их границ"

### **Описание границы Динского сельского поселения Динского муниципального района Краснодарского края**

1. Граница Динского сельского поселения Динского муниципального района Краснодарского края по смежеству с Мичуринским сельским поселением Динского муниципального района Краснодарского края проходит:

1) от узловой точки 1\*(Ж), расположенной на стыке границ Динского, Мичуринского и Первореченского сельских поселений Динского муниципального района Краснодарского края, и находящейся на расстоянии 1490 м восточнее пос. Кочетинский Мичуринского сельского поселения Динского муниципального района Краснодарского края, 5570 м юго-восточнее ст-цы Динской Динского сельского поселения Динского муниципального района Краснодарского края, ломаной линией в западном направлении на расстояние 1465 м по южной стороне лесополосы в 1,5 м от крайнего ряда деревьев до точки 22;

2) от точки 22 ломаной линией в северо-восточном направлении на расстояние 1213 м по левому берегу реки Кочеты 1-я до точки 83;

3) от точки 83 в западном направлении на расстояние 1958 м по южной стороне лесополосы до точки 98;

4) от точки 98 в юго-западном направлении на расстояние 4469 метров по северо-западной стороне лесополосы в 1,5 м от крайнего ряда деревьев до узловой точки 105\*(192).

2. Граница Динского сельского поселения Динского муниципального района Краснодарского края по смежеству с муниципальным образованием городской округ город Краснодар проходит:

1) от узловой точки 105\*(192), расположенной на стыке границ Динского и Мичуринского сельских поселений Динского муниципального района Краснодарского края и муниципального образования городской округ город Краснодар и находящейся на северной границе пос. Агроном Мичуринского сельского поселения Динского муниципального района Краснодарского края, 4680 м северо-западнее пос. Янтарный Мичуринского сельского поселения Динского муниципального района Краснодарского края, в северо-западном направлении на расстояние 6519 м по северо-восточной стороне лесополосы в 1,5 м от крайнего ряда деревьев, пересекая полосу отвода Северо-Кавказской железной дороги – филиала ОАО "РЖД" направления г. Краснодар - г. Тихорецк, до точки 178;

2) от точки 178 в северо-восточном направлении на расстояние 1995 м по северо-западной стороне лесополосы в 1,5 м от крайнего ряда деревьев до точки 191;

3) от точки 191 в северо-восточном направлении на расстояние 137 м по северо-восточной границе земель сельскохозяйственного назначения до точки 193;

4) от точки 193 в северо-восточном направлении на расстояние 1001 м по северо-западной стороне лесополосы в 1,5 м от крайнего ряда деревьев до точки 197;

5) от точки 197 в северо-западном направлении на расстояние 440 м по

южной стороне полосы отвода полевой дороги до точки 204;

б) от точки 204 в юго-западном направлении на расстояние 181 м по юго-восточной стороне полосы отвода автомобильной дороги М-4 "Дон" Москва – Воронеж – Ростов-на-Дону – Краснодар – Новороссийск до точки 206;

7) от точки 206 в северо-западном направлении на расстояние 1452 м, пересекая полосу отвода автомобильной дороги М-4 "Дон" Москва – Воронеж – Ростов-на-Дону – Краснодар – Новороссийск (км 20 + 0 м) направления г. Краснодар - г. Кореновск, по юго-западной стороне лесополосы в 1,5 м от крайнего ряда деревьев до узловой точки 232\*(157).

3. Граница Динского сельского поселения Динского муниципального района Краснодарского края по смежеству с Новотитаровским сельским поселением Динского муниципального района Краснодарского края проходит:

1) от узловой точки 232\*(157), расположенной на стыке границ Новотитаровского, Динского сельских поселений Динского муниципального района Краснодарского края и муниципального образования городской округ город Краснодар и находящейся на расстоянии 12550 м юго-восточнее ст-цы Новотитаровской Новотитаровского сельского поселения Динского муниципального района Краснодарского края, 8485 м юго-западнее ст-цы Динской Динского сельского поселения Динского муниципального района Краснодарского края, в северо-восточном направлении на расстояние 830 м по юго-восточной стороне лесополосы в 1,5 м от крайнего ряда деревьев до точки 233;

2) от точки 233 в северо-восточном направлении на расстояние 1143 м, по северо-западной стороне магистрального канала, пересекая реку Понура 2-я до точки 243;

3) от точки 243 в северном направлении на расстояние 4023 м по восточной стороне лесополосы в 1,5 м от крайнего ряда деревьев, пересекая полосу отвода автомобильной дороги Магистраль «Дон» – ст-ца Новотитаровская (км 4 + 156 м), до узловой точки 262\*(Д).

4. Граница Динского сельского поселения Динского муниципального района Краснодарского края по смежеству с Красносельским сельским поселением Динского муниципального района Краснодарского края проходит:

1) от узловой точки 262\*(Д), расположенной на стыке границ Динского, Новотитаровского и Красносельского сельских поселений Динского муниципального района Краснодарского края и находящейся на расстоянии 7600 м северо-западнее ст-цы Динской Динского сельского поселения Динского муниципального района Краснодарского края, 5590 м юго-западнее с. Красносельского Красносельского сельского поселения Динского муниципального района Краснодарского края, в восточном направлении на расстояние 4005 м, пересекая мелиоративный канал по северной стороне мелиоративного канала, далее по северной стороне лесополосы в 1,5 м от крайнего ряда деревьев до точки 269;

2) от точки 269 в северном направлении на расстояние 1795 м по восточной стороне лесополосы в 1,5 м от крайнего ряда деревьев, пересекая реку Кочеты 2-я до точки 277;

3) от точки 277 в северо-восточном направлении на расстояние 827 м по правому берегу реки Кочеты 2-я до точки 282;

4) от точки 282 ломаной линией в юго-восточном направлении на расстояние 1792 м по правому берегу реки Кочеты 2-я до точки 328;

5) от точки 328 в северо-восточном направлении на расстояние 2432 м по северо-западной стороне полосы отвода автомобильной дороги М-4 "Дон" Москва – Воронеж – Ростов-на-Дону – Краснодар – Новороссийск, до узловой точки 332\*(Г).

5. Граница Динского сельского поселения Динского муниципального района Краснодарского края по смежеству с Пластуновским сельским поселением Динского муниципального района Краснодарского края проходит:

1) от узловой точки 332\*(Г), расположенной на стыке границ Динского, Красносельского и Пластуновского сельских поселений Динского муниципального района Краснодарского края и находящейся на расстоянии 5520 м северо-западнее ст-цы Динской Динского сельского поселения Динского муниципального района Краснодарского края, 3450 м юго-восточнее с. Красносельского Красносельского сельского поселения Динского муниципального района Краснодарского края, ломаной линией в юго-восточном направлении, в восточном направлении на расстоянии 1651 м по середине балки, пересекая полосу



отвода автомобильной дороги М-4 "Дон" Москва – Воронеж – Ростов-на-Дону – Краснодар – Новороссийск (км 24 + 158 м) направления г. Краснодар - г. Кореновск, пересекая полосу отвода автомобильной дороги ст-ца Динская - ст-ца Пластуновская (км 3 + 014 м), до точки 343;

2) от точки 343 в юго-западном направлении на расстояние 919 м по юго-восточной стороне полосы отвода автомобильной дороги ст-ца Динская - ст-ца Пластуновская до точки 346;

3) от точки 346 в юго-восточном направлении на расстояние 788 м по северо-восточной стороне лесополосы в 1,5 м от крайнего ряда деревьев до точки 350;

4) от точки 350 в северо-восточном направлении на расстояние 245 м по юго-восточной стороне лесополосы в 1,5 м от крайнего ряда деревьев до точки 351;

5) от точки 351 в юго-восточном направлении на расстояние 2724 м по северо-восточной стороне лесополосы в 1,5 м от крайнего ряда деревьев до точки 357;

6) от точки 357 в юго-западном направлении на расстояние 2592 м по северо-западной стороне полосы отвода Северо-Кавказской железной дороги – филиала ОАО "РЖД" направления г. Краснодар - г. Тихорецк до точки 367;

7) от точки 367 ломаной линией в северо-восточном направлении на расстояние 5105 м по правому берегу реки Кочеты 2-я до точки 593;

8) от точки 593 в северном направлении на расстояние 1692 м по восточной стороне лесополосы в 1,5 м от крайнего ряда деревьев до точки 597;

9) от точки 597 в восточном направлении на расстояние 1078 м по южной стороне лесополосы в 1,5 м от крайнего ряда деревьев до точки 601;

10) от точки 601 в восточном направлении на расстояние 1466 м по южной стороне лесополосы в 1,5 м от крайнего ряда деревьев дороги до точки 608;

11) от точки 608 в северном направлении на расстояние 2676 м по западной стороне полосы отвода автомобильной дороги Подъезд к п. Украинский до точки 622;

12) от точки 622 в восточном направлении на расстояние 1936 м по южной стороне полосы отвода автомобильной дороги ст-ца Воронежская - с. Суворовское – ст-ца Пластуновская до узловой точки 633\*(56).

6. Граница Динского сельского поселения Динского муниципального района Краснодарского края по смежеству с муниципальным образованием Усть-Лабинский муниципальный район Краснодарского края проходит:

1) от узловой точки 633\*(56), расположенной на стыке границ Динского, Пластуновского сельских поселений Динского муниципального района Краснодарского края и муниципального образования Усть-Лабинский муниципальный район Краснодарского края и находящейся на расстоянии 7020 м юго-восточнее ст-цы Пластуновской Пластуновского сельского поселения Динского муниципального района Краснодарского края, в восточном направлении на расстояние 734 м по южной стороне полосы отвода автомобильной дороги ст-ца Воронежская – с. Суворовское – ст-ца Пластуновская до точки 635;

2) от точки 635 в южном направлении на расстояние 2605 м по восточной стороне полосы отвода полевой дороги до точки 646;

3) от точки 646 в юго-восточном направлении на расстояние 373 м по северной стороне полосы отвода полевой дороги до точки 653;

4) от точки 653 в юго-западном направлении на расстояние 911 м, пересекая реку Кочеты 2-я до узловой точки 658\*(47).

7. Граница Динского сельского поселения Динского муниципального района Краснодарского края по смежеству с Васюринским сельским поселением Динского муниципального района Краснодарского края проходит:

1) от узловой точки 658\*(47), расположенной на стыке границ Динского, Васюринского сельских поселений Динского муниципального района Краснодарского края и муниципального образования Усть-Лабинский муниципальный район Краснодарского края и находящейся на расстоянии 2500 м юго-восточнее пос. Украинский Динского сельского поселения Динского муниципального района Краснодарского края, 13900 м северо-западнее ст-цы Васюринская Васюринского сельского поселения Динского муниципального района Краснодарского края, в юго-восточном направлении на расстояние 312 м по

юго-западному берегу балки до точки 660;

2) от точки 660 в южном направлении на расстояние 1255 м по западной стороне лесополосы в 1,5 м от крайнего ряда деревьев до точки 673;

3) от точки 673 в восточном направлении на расстояние 36 м по северной стороне лесополосы в 1,5 м от крайнего ряда деревьев до точки 674;

4) от точки 674 в южном направлении на расстояние 28 м по западной стороне полосы отвода полевой дороги пос. Украинский – ст-ца Васюринская до точки 675;

5) от точки 675 в восточном направлении на расстояние 373 м по северной стороне полосы отвода полевой дороги пос. Украинский – ст-ца Васюринская до точки 676;

6) от точки 676 в южном направлении на расстояние 1884 м по восточной стороне лесополосы в 1,5 м от крайнего ряда деревьев, пересекая балку до точки 683;

7) от точки 683 в западном направлении на расстояние 989 м по северной стороне лесополосы в 1,5 м от крайнего ряда деревьев до точки 686;

8) от точки 686 в южном направлении на расстояние 4111 м по восточной стороне лесополосы в 1,5 м от крайнего ряда деревьев, пересекая полосу отвода автомобильной дороги ст-ца Динская – ст-ца Васюринская (км 9 + 904 м), до узловой точки 693\*(Е).

8. Граница Динского сельского поселения Динского муниципального района Краснодарского края по смежеству с Первореченским сельским поселением Динского муниципального района Краснодарского края проходит:

1) от узловой точки 693\*(Е), расположенной на стыке границ Динского, Васюринского и Первореченского сельских поселений Динского муниципального района Краснодарского края и находящейся на расстоянии 6950 м северо-западнее ст-цы Васюринской Васюринского сельского поселения Динского муниципального района Краснодарского края, 13050 м юго-восточнее ст-цы Динской Динского сельского поселения Динского муниципального района Краснодарского края, в западном направлении на расстояние 8986 м по южной стороне лесополосы в 1,5 м от крайнего ряда деревьев, пересекая полосу отвода

автомобильной дороги ст-ца Динская – ст-ца Васюринская (км 1 + 547 м) до узловой точки 1\*(Ж).

\* Узловые точки границы Динского сельского поселения Динского муниципального района Краснодарского края."

Приложение 7

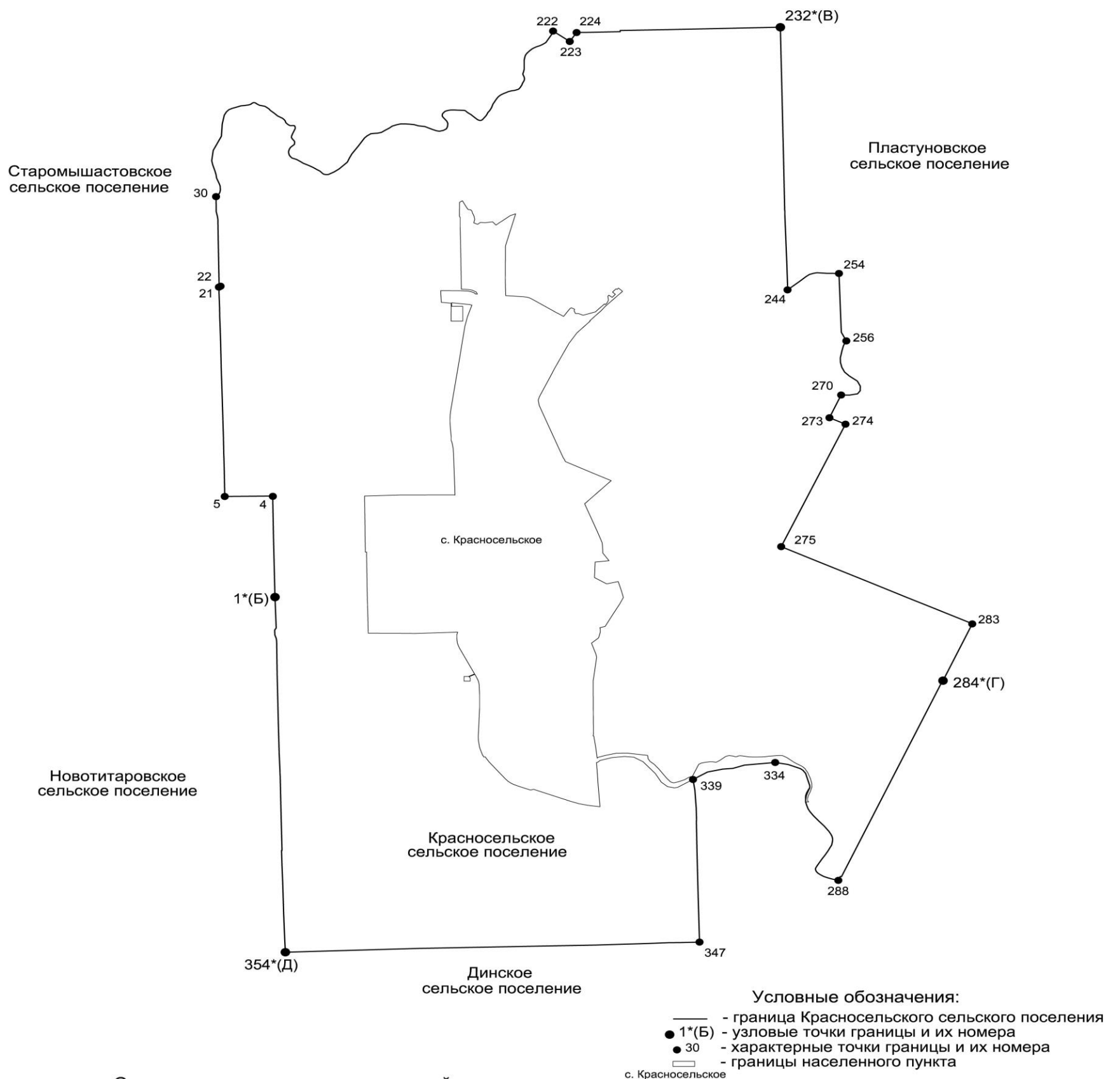
к Закону Краснодарского края "О внесении изменений в Закон Краснодарского края "Об установлении границ муниципального образования Динской район, наделении его статусом муниципального района, образовании в его составе муниципальных образований - сельских поселений - и установлении их границ"

"Приложение 7

к Закону Краснодарского края "Об установлении границ муниципального образования Динской муниципальный район Краснодарского края, наделении его статусом муниципального района, образовании в его составе муниципальных образований - сельских поселений - и установлении их границ"

**КАРТА-СХЕМА**

**границы Красносельского сельского поселения Динского муниципального района Краснодарского края**



Описание границ смежных территорий:

от точки 1\*(Б) до точки 232\*(В) - земли Старомышастовского сельского поселения  
от точки 232\*(В) до точки 284\*(Г) - земли Пластуновского сельского поселения  
от точки 284\*(Г) до точки 354\*(Д) - земли Динского сельского поселения  
от точки 354\*(Д) до точки 1\*(Б) - земли Новотитаровского сельского поселения

Приложение 8  
к Закону Краснодарского края "О внесении изменений в Закон Краснодарского края "Об установлении границ муниципального образования Динской район, наделении его статусом муниципального района, образовании в его составе муниципальных образований - сельских поселений - и установлении их границ"

"Приложение 8  
к Закону Краснодарского края "Об установлении границ муниципального образования Динской муниципальный район Краснодарского края, наделении его статусом муниципального района, образовании в его составе муниципальных образований - сельских поселений - и установлении их границ"

## **Описание границы Красносельского сельского поселения Динского муниципального района Краснодарского края**

1. Граница Красносельского сельского поселения Динского муниципального района Краснодарского края по смежеству со Старомышастовским сельским поселением Динского муниципального района Краснодарского края проходит:

1) от узловой точки 1\*(Б), расположенной на стыке границ Красносельского, Новотитаровского и Старомышастовского сельских поселений Динского муниципального района Краснодарского края и находящейся на расстоянии 2150 м западнее с. Красносельского Красносельского сельского поселения Динского муниципального района Краснодарского края, 14450 м северо-восточнее ст-цы Новотитаровской Новотитаровского сельского поселения Динского муниципального района Краснодарского края, в северном направле-

нии на расстояние 1112 м по восточной стороне лесополосы в 1,5 м от крайнего ряда деревьев до точки 4;

2) от точки 4 в западном направлении на расстояние 463 м по северному берегу мелиоративного канала до точки 5;

3) от точки 5 в северном направлении на расстояние 2307 м по западному берегу аварийно-сбросного канала-42 до точки 21;

4) от точки 21 в северо-восточном направлении на расстояние 18 м, пересекая полосу отвода автомобильной дороги ст-ца Динская – ст-ца Старомышастовская, до точки 22;

5) от точки 22 в северном направлении на расстояние 992 м по восточной стороне полосы отвода автомобильной дороги ст-ца Динская – ст-ца Старомышастовская, далее по восточной стороне полосы отвода полевой дороги, пересекая реку Кочеты, до точки 30;

б) от точки 30 ломаной линией в северо-восточном направлении на расстояние 5899 м по правому берегу реки Кочеты до точки 222;

7) от точки 222 в юго-восточном направлении на расстояние 197 м по северо-восточной стороне дамбы до точки 223;

8) от точки 223 в северо-восточном направлении на расстояние 119 м по юго-восточному берегу пруда до точки 224;

9) от точки 224 в восточном направлении на расстояние 1982 м по южной стороне лесополосы в 1,5 м от крайнего ряда деревьев, пересекая лесополосу, до узловой точки 232\*(В).

2. Граница Красносельского сельского поселения Динского муниципального района Краснодарского края по смежеству с Пластуновским сельским поселением Динского муниципального района Краснодарского края проходит:

1) от узловой точки 232\*(В), расположенной на стыке границ Красносельского, Старомышастовского и Пластуновского сельских поселений Динского муниципального района Краснодарского края и находящейся на расстоянии 6020 м северо-восточнее с. Красносельского Красносельского сельского поселения Динского муниципального района Краснодарского края, 9020 м северо-западнее ст-цы Пластуновской Пластуновского сельского поселения Дин-

ского муниципального района Краснодарского края, в южном направлении на расстояние 2894 м по восточной стороне лесополосы в 1,5 м от крайнего ряда деревьев, пересекая балку до точки 244;

2) от точки 244 в северо-восточном направлении на расстояние 550 м по южной стороне балки до точки 254;

3) от точки 254 в южном направлении на расстояние 755 м по восточной стороне лесополосы в 1,5 м от крайнего ряда деревьев до точки 256;

4) от точки 256 ломанной линией в южном направлении на расстояние 875 м по середине русла реки Кочеты 3-я до точки 270;

5) от точки 270 в юго-западном направлении на расстояние 280 м по западной стороне лесополосы в 1,5 м от крайнего ряда деревьев до точки 273;

6) от точки 273 в юго-восточном направлении на расстояние 170 м по юго-западной стороне лесополосы в 1,5 м от крайнего ряда деревьев до точки 274;

7) от точки 274 в юго-западном направлении на расстояние 1484 м по восточной стороне лесополосы в 1,5 м от крайнего ряда деревьев до точки 275;

8) от точки 275 в юго-восточном направлении на расстояние 2034 м по северо-восточной стороне лесополосы в 1,5 м от крайнего ряда деревьев до точки 283;

9) от точки 283 в юго-западном направлении на расстояние 686 м по западной стороне полосы отвода автомобильной дороги М-4 "Дон" Москва – Воронеж – Ростов-на-Дону – Краснодар – Новороссийск до узловой точки 284\*(Г).

3. Граница Красносельского сельского поселения Динского муниципального района Краснодарского края по смежеству с Динским сельским поселением Динского муниципального района Краснодарского края проходит:

1) от узловой точки 284\*(Г), расположенной на стыке границ Красносельского, Пластуновского и Динского сельских поселений Динского муниципального района Краснодарского края и находящейся на расстоянии 3450 м юго-восточнее с. Красносельского Красносельского сельского поселения Динского муниципального района Краснодарского края, 5520 м северо-западнее



ст-цы Динской Динского сельского поселения Динского муниципального района Краснодарского края, в юго-западном направлении на расстояние 2432 м по северо-западной стороне полосы отвода автомобильной дороги М-4 "Дон" Москва – Воронеж – Ростов-на-Дону – Краснодар – Новороссийск до точки 288;

2) от точки 288 ломаной линией в северо-западном направлении на расстояние 1792 м по правому берегу реки Кочеты 2-я до точки 334;

3) от точки 334 в юго-западном направлении на расстояние 827 м по правому берегу реки Кочеты 2-я до точки 339;

4) от точки 339 в южном направлении на расстояние 1795 м, пересекая реку Кочеты 2-я, по восточной стороне лесополосы в 1,5 м от крайнего ряда деревьев до точки 347;

5) от точки 347 в западном направлении на расстояние 4005 м по северной стороне лесополосы в 1,5 м от крайнего ряда деревьев, далее пересекая мелиоративный канал по северной стороне мелиоративного канала до узловой точки 354\*(Д).

4. Граница Красносельского сельского поселения Динского муниципального района Краснодарского края по смежеству с Новотитаровским сельским поселением Динского муниципального района Краснодарского края проходит:

1) от узловой точки 354\*(Д), расположенной на стыке границ Красносельского, Динского и Новотитаровского сельских поселений Динского муниципального района Краснодарского края и находящейся на расстоянии 5590 м юго-западнее с. Красносельского Красносельского сельского поселения Динского муниципального района Краснодарского края, 7600 м северо-западнее ст-цы Динской Динского сельского поселения Динского муниципального района Краснодарского края, в северном направлении на расстояние 3920 м по восточной стороне лесополосы в 1,5 м от крайнего ряда деревьев до узловой точки 1\*(Б).

\* Узловые точки границы Красносельского сельского поселения Динского муниципального района Краснодарского края."

Приложение 9

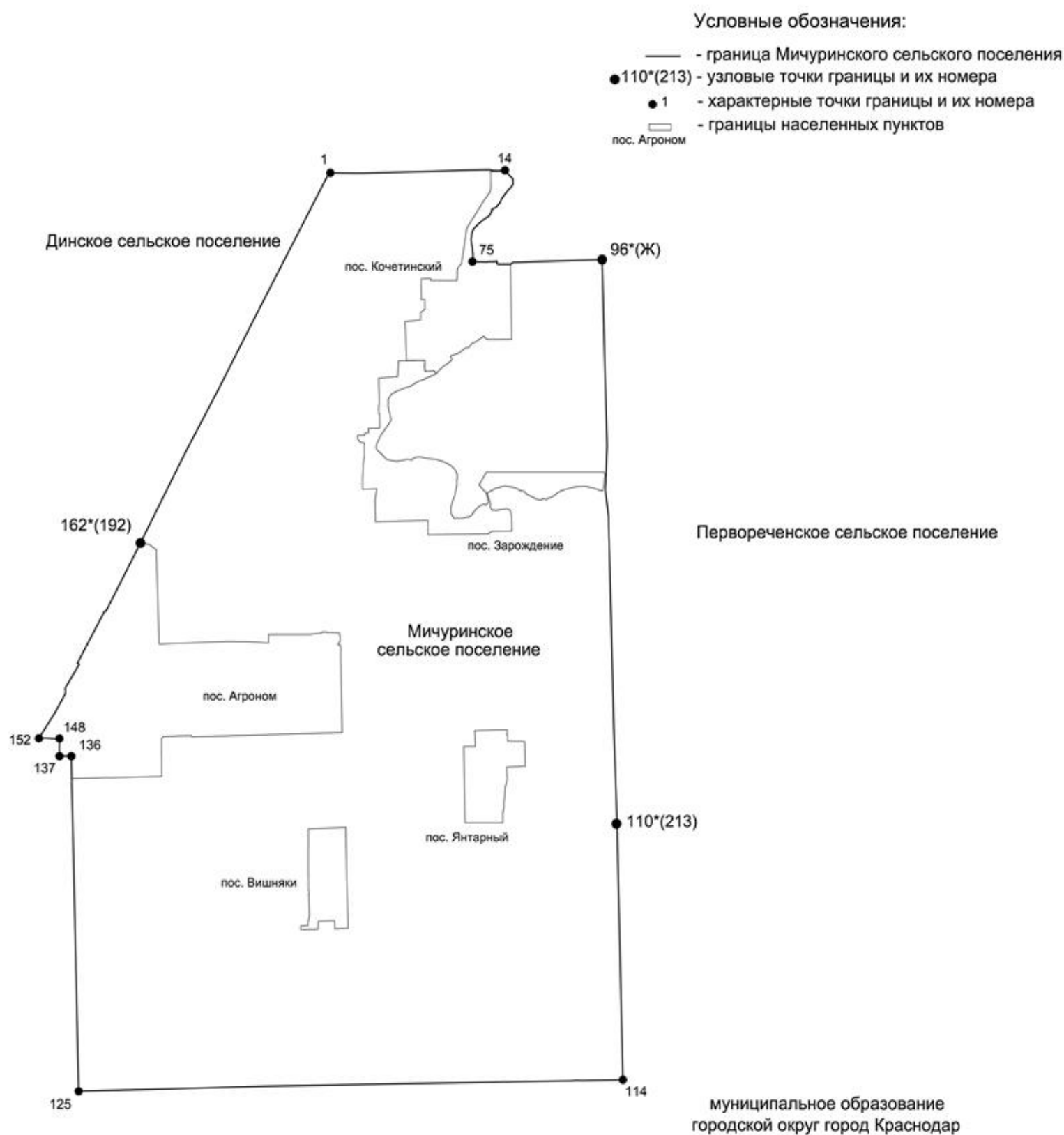
к Закону Краснодарского края "О внесении изменений в Закон Краснодарского края "Об установлении границ муниципального образования Динской район, наделении его статусом муниципального района, образовании в его составе муниципальных образований - сельских поселений - и установлении их границ"

"Приложение 9

к Закону Краснодарского края "Об установлении границ муниципального образования Динской муниципальный район Краснодарского края, наделении его статусом муниципального района, образовании в его составе муниципальных образований - сельских поселений - и установлении их границ"

**КАРТА-СХЕМА**

**границы Мичуринского сельского поселения Динского муниципального района Краснодарского края**



Описание границ смежных территорий:

от точки 162\*(192) до точки 96\*(Ж) - земли Динского сельского поселения  
от точки 96\*(Ж) до точки 110\*(213) - земли Первореченского сельского поселения  
от точки 110\*(213) до точки 162\*(192) - земли муниципального образования городской округ город Краснодар

Приложение 10  
к Закону Краснодарского края "О внесении изменений в Закон Краснодарского края "Об установлении границ муниципального образования Динской район, наделении его статусом муниципального района, образовании в его составе муниципальных образований - сельских поселений - и установлении их границ"

"Приложение 10  
к Закону Краснодарского края "Об установлении границ муниципального образования Динской муниципальный район Краснодарского края, наделении его статусом муниципального района, образовании в его составе муниципальных образований - сельских поселений - и установлении их границ"

### **Описание границы Мичуринского сельского поселения Динского муниципального района Краснодарского края**

1. Граница Мичуринского сельского поселения Динского муниципального района Краснодарского края по смежеству с Динским сельским поселением Динского муниципального района Краснодарского края проходит:

1) от узловой точки 162\*(192), расположенной на стыке границ Мичуринского и Динского сельских поселений Динского муниципального района Краснодарского края и муниципального образования городской округ город Краснодар, в северо-восточном направлении на расстояние 4499 м по юго-восточной стороне полосы отвода Северо-Кавказской железной дороги – филиала ОАО "РЖД" направления г. Краснодар — г. Тихорецк до точки 1;

2) от точки 1, в восточном направлении на расстоянии 1763 м по южной стороне лесополосы в 1,5 м от крайнего ряда деревьев, далее в том же направ-

лении на расстояние 166 м по южной стороне асфальтовой дороги до точки 14;

3) от точки 14 в юго-западном направлении на расстояние 1213 м по левому берегу реки Кочеты 1-я до точки 75;

4) от точки 75 в восточном направлении на расстояние 53 м, пересекая реку Кочеты 1-я, далее в том же направлении на расстояние 220 м по южной стороне полевой дороги, далее на расстояние 1192 м по южной стороне лесополосы в 1,5 м от крайнего ряда деревьев до узловой точки 96\*(Ж).

2. Граница Мичуринского сельского поселения Динского муниципального района Краснодарского края по смежеству с Первореченским сельским поселением Динского муниципального района Краснодарского края проходит:

1) от узловой точки 96\*(Ж), расположенной на стыке границ Мичуринского, Динского и Первореченского сельских поселений Динского муниципального района Краснодарского края в южном направлении на расстояние 6068 м по восточной стороне лесополосы в 1,5 м от крайнего ряда деревьев, пересекая реку Кочеты 1-я до узловой точки 110\*(213).

3. Граница Мичуринского сельского поселения Динского муниципального района Краснодарского края по смежеству с муниципальным образованием городской округ город Краснодар проходит:

1) от узловой точки 110\*(213), расположенной на стыке границ Мичуринского и Первореченского сельских поселений Динского муниципального района Краснодарского края и муниципального образования городской округ город Краснодар в южном направлении на расстояние 2752 м по восточной стороне лесополосы в 1,5 м от крайнего ряда деревьев до точки 114;

2) от точки 114 в западном направлении на расстояние 5999 м по южной стороне лесополосы в 1,5 м от крайнего ряда деревьев до точки 125;

3) от точки 125 в северном направлении на расстояние 2571 м по восточной стороне лесополосы в 1,5 м от крайнего ряда деревьев, далее в том же направлении на расстояние 1034 м по восточной границе земель сельскохозяйственного назначения до точки 136;

4) от точки 136 в западном направлении на расстояние 121 м по северной границе земель сельскохозяйственного назначения до точки 137;

5) от точки 137 в северном направлении на расстояние 190 м по западной границе пос. Агроном Мичуринского сельского поселения Динского муниципального района Краснодарского края до точки 148;

6) от точки 148 в западном направлении на расстояние 229 м по южной стороне полосы отвода грунтовой дороги, ведущей к ул. Южная и ул. Садовая пос. Зеленопольский муниципального образования городской округ город Краснодар и ул. Привокзальная пос. Агроном Мичуринского сельского поселения Динского муниципального района Краснодарского края до точки 152;

7) от точки 152 в северо-восточном направлении на расстояние 2419 м по юго-восточной стороне полосы отвода Северо-Кавказской железной дороги – филиала ОАО "РЖД" направления г. Краснодар—г. Тихорецк, до узловой точки 162\*(192).

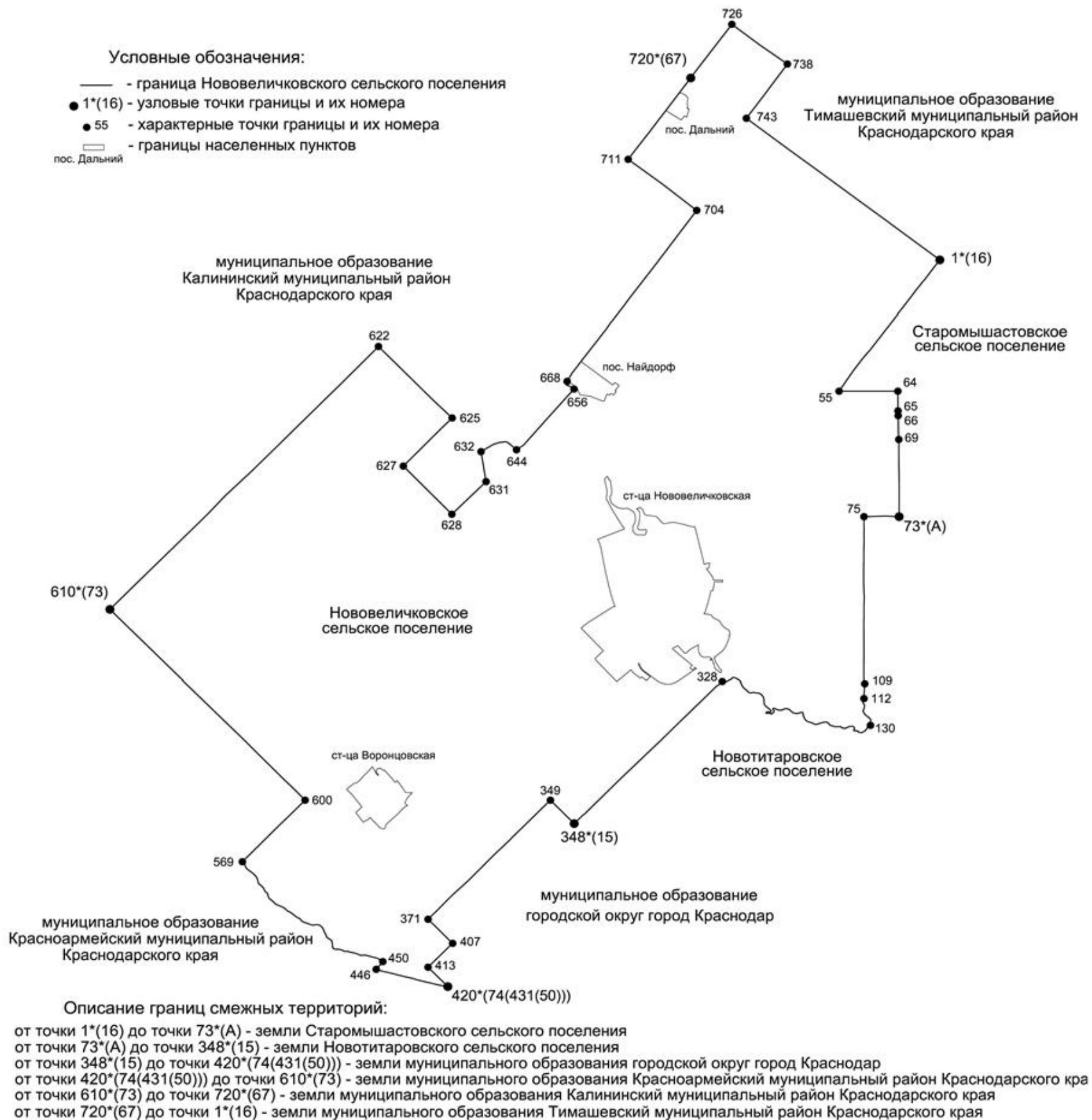
\* Узловые точки границы Мичуринского сельского поселения Динского муниципального района Краснодарского края."

Приложение 11  
к Закону Краснодарского края "О внесении изменений в Закон Краснодарского края "Об установлении границ муниципального образования Динской район, наделении его статусом муниципального района, образовании в его составе муниципальных образований - сельских поселений - и установлении их границ"

"Приложение 11  
к Закону Краснодарского края "Об установлении границ муниципального образования Динской муниципальный район Краснодарского края, наделении его статусом муниципального района, образовании в его составе муниципальных образований - сельских поселений - и установлении их границ"

### КАРТА-СХЕМА

#### границы Нововеличковского сельского поселения Динского муниципального района Краснодарского края



## Приложение 12

к Закону Краснодарского края "О внесении изменений в Закон Краснодарского края "Об установлении границ муниципального образования Динской район, наделении его статусом муниципального района, образовании в его составе муниципальных образований - сельских поселений - и установлении их границ"

## "Приложение 12

к Закону Краснодарского края "Об установлении границ муниципального образования Динской муниципальный район Краснодарского края, наделении его статусом муниципального района, образовании в его составе муниципальных образований - сельских поселений - и установлении их границ"

### **Описание границы Нововеличковского сельского поселения Динского муниципального района Краснодарского края**

1. Граница Нововеличковского сельского поселения Динского муниципального района Краснодарского края по смежеству со Старомышастовским сельским поселением Динского муниципального района Краснодарского края проходит:

1) от узловой точки 1\*(16), расположенной на стыке границ Старомышастовского, Нововеличковского сельских поселений Динского муниципального района Краснодарского края и муниципального образования Тимашевский муниципальный район Краснодарского края и находящейся на расстоянии 7900 м северо-западнее ст-цы Старомышастовской Старомышастовского сельского поселения Динского муниципального района Краснодарского края, в юго-западном направлении на расстояние 4867 м по северо-западной стороне

лесополосы в 1,5 м от крайнего ряда деревьев до точки 55;

2) от точки 55 в восточном направлении на расстояние 1697 м по южной стороне лесополосы в 1,5 м от крайнего ряда деревьев до точки 64;

3) от точки 64 в южном направлении на расстояние 581 м по западной стороне полосы отвода полевой дороги до точки 65;

4) от точки 65 в юго-западном направлении на расстояние 142 м по западной стороне лесополосы в 1,5 м от крайнего ряда деревьев до точки 66;

5) от точки 66 в южном направлении на расстояние 717 м по западной стороне лесополосы в 1,5 м от крайнего ряда деревьев, пересекая болото и полосу отвода полевой дороги, до точки 69;

6) от точки 69 в южном направлении на расстояние 2285 м по восточной стороне лесополосы в 1,5 м от крайнего ряда деревьев до узловой точки 73\*(А).

2. Граница Нововеличковского сельского поселения Динского муниципального района Краснодарского края по смежеству с Новотитаровским сельским поселением Динского муниципального района Краснодарского края проходит:

1) от узловой точки 73\*(А), расположенной на стыке границ Новотитаровского, Нововеличковского и Старомышастовского сельских поселений Динского муниципального района Краснодарского края и находящейся на расстоянии 8200 м северо-западнее ст-цы Новотитаровской Новотитаровского сельского поселения Динского муниципального района Краснодарского края, 12600 м юго-западнее ст-цы Старомышастовской Старомышастовского сельского поселения Динского муниципального района Краснодарского края, ломаной линией в западном направлении на расстояние 1013 м по северной стороне мелиоративного канала до точки 75;

2) от точки 75 в южном направлении на расстояние 4963 м по восточной стороне лесополосы в 1,5 м от крайнего ряда деревьев, пересекая полосу отвода автомобильной дороги ст-ца Калининская – ст-ца Новотитаровская (км 1 + 946 м), до точки 109;

3) от точки 109 в южном направлении на расстояние 441 м по западной стороне полосы отвода полевой дороги, пересекая полосу отвода полевой до-



роги, до точки 112;

4) от точки 112 ломаной линией в юго-восточном направлении на расстояние 902 м по дну балки, затем пересекая реку Понура до точки 130;

5) от точки 130 ломаной линией в северо-западном направлении на расстояние 5960 м по левому берегу реки Понура до точки 328;

6) от точки 328 в юго-западном направлении на расстояние 6007 м по восточной стороне лесополосы в 1,5 м от крайнего ряда деревьев до узловой точки 348\*(15).

3. Граница Нововеличковского сельского поселения Динского муниципального района Краснодарского края по смежеству с муниципальным образованием городской округ город Краснодар проходит:

1) от узловой точки 348\*(15), расположенной на стыке границ Новотитаровского и Нововеличковского сельских поселений Динского муниципального района Краснодарского края и муниципального образования городской округ город Краснодар и находящейся на расстоянии 12550 м юго-восточнее ст-цы Новотитаровской Новотитаровского сельского поселения Динского муниципального района Краснодарского края, 2635 м западнее с. Примаки Новотитаровского сельского поселения Динского муниципального района Краснодарского края, в северо-западном направлении на расстояние 981 м по северо-восточной стороне лесополосы в 1,5 м от крайнего ряда деревьев до точки 349;

2) от точки 349 в юго-западном направлении на расстояние 4992 м по северо-западному берегу мелиоративного канала до точки 371;

3) от точки 371 в юго-восточном направлении на расстояние 1006 м по юго-западному берегу осушительного канала до точки 407;

4) от точки 407 в юго-западном направлении на расстояние 999 м по северо-западной границе земель сельскохозяйственного назначения до точки 413;

5) от точки 413 в юго-восточном направлении на расстояние 807 м по северо-восточному берегу канала до узловой точки 420\*(74(431(50))).

4. Граница Нововеличковского сельского поселения Динского муници-

пального района Краснодарского края по смежеству с муниципальным образованием Красноармейский муниципальный район Краснодарского края проходит:

1) от узловой точки 420\*(74(431(50))), расположенной на стыке границ Нововеличковского сельского поселения Динского муниципального района Краснодарского края, муниципального образования Красноармейский муниципальный район Краснодарского края и муниципального образования городской округ город Краснодар и находящейся на расстоянии 1200 м южнее балки Сула и 5000 м юго-восточнее центра ст-цы Воронцовской Нововеличковского сельского поселения Динского муниципального района Краснодарского края, в северо-западном направлении на расстояние 2129 м по северо-восточной стороне лесополосы в 1,5 м от крайнего ряда деревьев до точки 446;

2) от точки 446 в северо-восточном направлении на расстояние 299 м по северо-западной стороне лесополосы в 1,5 м от крайнего ряда деревьев до точки 450;

3) от точки 450 в северо-западном направлении на расстояние 5437 м по юго-западному берегу балки Сула до точки 569;

4) от точки 569 в северо-восточном направлении на расстояние 2573 м по юго-восточной стороне лесополосы в 1,5 м от крайнего ряда деревьев до точки 600;

5) от точки 600 в северо-западном направлении на расстояние 7999 м по северо-восточной стороне лесополосы в 1,5 м от крайнего ряда деревьев через точки 601-609 до узловой точки 610\*(73).

5. Граница Нововеличковского сельского поселения Динского муниципального района Краснодарского края по смежеству с муниципальным образованием Калининский муниципальный район Краснодарского края проходит:

1) от узловой точки 610\*(73), расположенной на стыке границ Нововеличковского сельского поселения Динского муниципального района Краснодарского края, муниципального образования Калининский муниципальный район Краснодарского края и муниципального образования Красноармейский муниципальный район Краснодарского края и находящейся на расстоянии 4500

м юго-западнее окраины ст-цы Андреевской Калининского муниципального района Краснодарского края на пересечении лесополос, идущих в северо-восточном и северо-западном направлениях, в северо-восточном направлении на расстояние 10988 м по юго-восточной стороне лесополосы в 1,5 м от крайнего ряда деревьев до точки 622;

2) от точки 622 в юго-восточном направлении на расстояние 3003 м по западной стороне полосы отвода полевой дороги до точки 625;

3) от точки 625 в юго-западном направлении на расстояние 2004 м по северной стороне полосы отвода полевой дороги до точки 627;

4) от точки 627 в юго-восточном направлении на расстояние 2002 м по юго-западной границе земель сельскохозяйственного назначения до точки 628;

5) от точки 628 в северо-восточном направлении на расстояние 1380 м по юго-восточной границе земель сельскохозяйственного назначения до точки 631;

6) от точки 631 в северо-западном направлении на расстояние 902 м по восточному берегу осушительного канала до точки 632;

7) от точки 632 ломаной линией в северо-восточном направлении на расстояние 1185 м по середине балки до точки 644;

8) от точки 644 в северо-восточном направлении на расстояние 2457 м по западной стороне лесополосы в 1,5 м от крайнего ряда деревьев до точки 656;

9) от точки 656 ломаной линией в северо-западном направлении на расстояние 266 м по середине реки Понура, затем в северо-восточном направлении на расстояние 104 м по восточному откосу земляной дамбы до точки 668;

10) от точки 668 в северо-восточном направлении на расстояние 6301 м по юго-восточной стороне лесополосы в 1,5 м от крайнего ряда деревьев до точки 704;

11) от точки 704 в северо-западном направлении на расстояние 2494 м по северо-восточному берегу осушительного канала до точки 711;

12) от точки 711 в северо-восточном направлении на расстояние 3014 м по юго-восточной стороне лесополосы в 1,5 м от крайнего ряда деревьев до узловой точки 720\*(67).

6. Граница Нововеличковского сельского поселения Динского муници-

пального района Краснодарского края по смежеству с муниципальным образованием Тимашевский муниципальный район Краснодарского края проходит:

1) от узловой точки 720\*(67), расположенной на стыке границ Нововеличковского сельского поселения Динского муниципального района Краснодарского края, муниципального образования Калининский муниципальный район Краснодарского края, муниципального образования Тимашевский муниципальный район Краснодарского края и находящейся на пересечении лесополос на расстоянии 740 м северо-восточнее пос. Дальний Нововеличковского сельского поселения Динского муниципального района Краснодарского края, в северо-восточном направлении на расстояние 1986 м по юго-восточной стороне лесополосы в 1,5 м от крайнего ряда деревьев, до точки 726;

2) от точки 726 в юго-восточном направлении на расстояние 1987 м по юго-западной стороне лесополосы в 1,5 м от крайнего ряда деревьев до точки 738;

3) от точки 738 в юго-западном направлении на расстояние 2019 м по юго-восточной стороне лесополосы в 1,5 м от крайнего ряда деревьев до точки 743;

4) от точки 743 в юго-восточном направлении на расстояние 6988 м по северо-восточной стороне лесополосы в 1,5 м от крайнего ряда деревьев до узловой точки 1\*(16).

\* Узловые точки границы Нововеличковского сельского поселения Динского муниципального района Краснодарского края."

Приложение 13

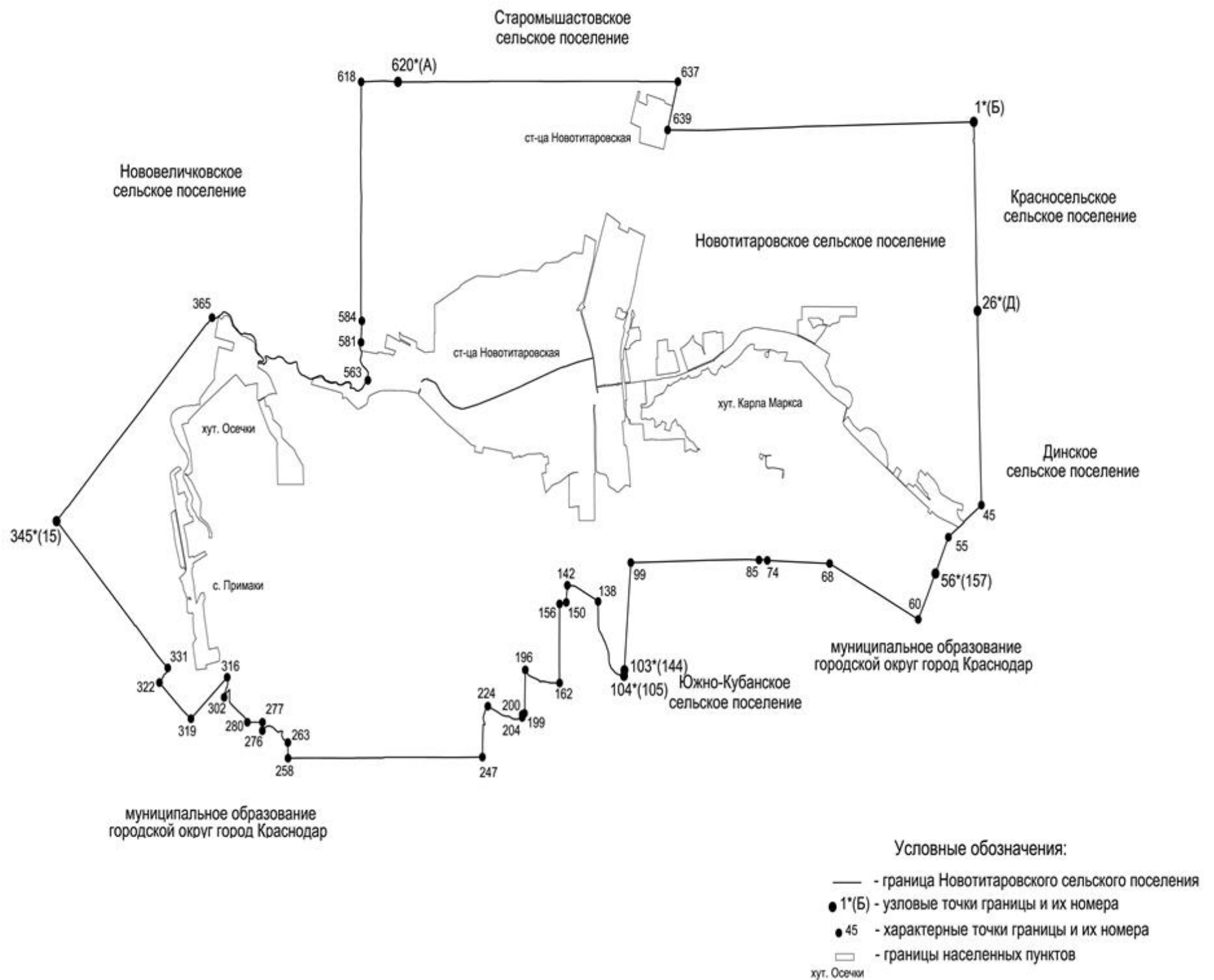
к Закону Краснодарского края "О внесении изменений в Закон Краснодарского края "Об установлении границ муниципального образования Динской район, наделении его статусом муниципального района, образовании в его составе муниципальных образований - сельских поселений - и установлении их границ"

"Приложение 13

к Закону Краснодарского края "Об установлении границ муниципального образования Динской муниципальный район Краснодарского края, наделении его статусом муниципального района, образовании в его составе муниципальных образований - сельских поселений - и установлении их границ"

**КАРТА-СХЕМА**

**границы Новотитаровского сельского поселения Динского муниципального района Краснодарского края**



Описание границ смежных территорий:

- от точки 1\*(Б) до точки 26\*(Д) - земли Красносельского сельского поселения
- от точки 26\*(Д) до точки 56\*(157) - земли Динского сельского поселения
- от точки 56\*(157) до точки 103\*(144) - земли муниципального образования городской округ город Краснодар
- от точки 103\*(144) до точки 104\*(105) - земли Южно-Кубанского сельского поселения
- от точки 104\*(105) до точки 345\*(15) - земли муниципального образования городской округ город Краснодар
- от точки 345\*(15) до точки 620\*(А) - земли Нововеличковского сельского поселения
- от точки 620\*(А) до точки 1\*(Б) - земли Старомышастовского сельского поселения

Приложение 14  
к Закону Краснодарского края "О внесении изменений в Закон Краснодарского края "Об установлении границ муниципального образования Динской район, наделении его статусом муниципального района, образовании в его составе муниципальных образований - сельских поселений - и установлении их границ"

"Приложение 14  
к Закону Краснодарского края "Об установлении границ муниципального образования Динской муниципальный район Краснодарского края, наделении его статусом муниципального района, образовании в его составе муниципальных образований - сельских поселений - и установлении их границ"

### **Описание границы Новотитаровского сельского поселения Динского муниципального района Краснодарского края**

1. Граница Новотитаровского сельского поселения Динского муниципального района Краснодарского края по смежеству с Красносельским сельским поселением Динского муниципального района Краснодарского края проходит:

1) от узловой точки 1\*(Б), расположенной на стыке границ Красносельского, Новотитаровского и Старомышастовского сельских поселений Динского муниципального района Краснодарского края и находящейся на расстоянии 2150 м западнее с. Красносельского Красносельского сельского поселения Динского муниципального района Краснодарского края, 14450 м северо-восточнее ст-цы Новотитаровской Новотитаровского сельского поселения Динского муниципального района Краснодарского края в южном направлении на расстояние 3920 м по восточной стороне лесополосы в 1,5 м от крайнего ряда

деревьев по границам земельных участков до узловой точки 26\*(Д).

2. Граница Новотитаровского сельского поселения Динского муниципального района Краснодарского края по смежеству с Динским сельским поселением Динского муниципального района Краснодарского края проходит:

1) от узловой точки 26\*(Д), расположенной на стыке границ Новотитаровского, Красносельского и Динского сельских поселений Динского муниципального района Краснодарского края и находящейся на расстоянии 5590 м юго-западнее с. Красносельского Красносельского сельского поселения Динского муниципального района Краснодарского края, 7600 м северо-западнее ст-цы Динской Динского сельского поселения Динского муниципального района Краснодарского края, в южном направлении на расстояние 4023 м по восточной стороне лесополосы в 1,5 м от крайнего ряда деревьев, пересекая полосу отвода автомобильной дороги Магистраль "Дон" - ст-ца Новотитаровская, до точки 45;

2) от точки 45 в юго-западном направлении на расстояние 1143 м, пересекая реку Понура-2, до точки 55;

3) от точки 55 в юго-западном направлении на расстояние 830 м по юго-восточной стороне лесополосы в 1,5 м от крайнего ряда деревьев до узловой точки 56\*(157).

3. Граница Новотитаровского сельского поселения Динского муниципального района Краснодарского края по смежеству с муниципальным образованием городской округ город Краснодар проходит:

1) от узловой точки 56\*(157), расположенной на стыке границ Новотитаровского, Динского сельских поселений Динского муниципального района Краснодарского края и муниципального образования городской округ город Краснодар и находящейся на расстоянии 12550 м юго - восточнее ст-цы Новотитаровской Новотитаровского сельского поселения Динского муниципального района Краснодарского края, 8485 м юго-западнее ст-цы Динской Динского сельского поселения Динского муниципального района Краснодарского края, в юго-западном направлении на расстояние 1065 м по юго- восточной стороне лесополосы в 1,5 м от крайнего ряда деревьев до точки 60;

2) от точки 60 в северо-западном направлении на расстояние 2697 м по

юго- западной стороне полосы отвода полевой дороги до точки 68;

3) от точки 68 в северо-западном направлении на расстояние 1713 м по северо-восточной границе земель сельскохозяйственного назначения до точки 74;

4) от точки 74 в северо-западном направлении на расстояние 244 м, пересекая по северному откосу земляной дамбы реку Понура 1-я, до точки 85;

5) от точки 85 в западном направлении на расстояние 3524 м по северному берегу осушительного канала до точки 99;

6) от точки 99 в юго-западном направлении на расстояние 2236 м по восточной стороне полосы отвода Северо-Кавказской железной дороги – филиала ОАО "РЖД" направления город Краснодар - город Тимашевск, до узловой точки 103\*(144).

4. Граница Новотитаровского сельского поселения Динского муниципального района Краснодарского края по смежеству с Южно-Кубанским сельским поселением Динского муниципального района Краснодарского края проходит:

1) от узловой точки 103\*(144), расположенной на стыке границ Южно-Кубанского и Новотитаровского сельских поселений Динского муниципального района Краснодарского края и муниципального образования городской округ город Краснодар и находящейся на расстоянии 6270 м юго- восточнее ст-цы Новотитаровской Новотитаровского сельского поселения Динского муниципального района Краснодарского края, в юго- западном направлении на расстояние 110 м по восточной стороне полосы отвода Северо-Кавказской железной дороги – филиала ОАО "РЖД" направления город Краснодар - город Тимашевск, до узловой точки 104\*(105).

5. Граница Новотитаровского сельского поселения Динского муниципального района Краснодарского края по смежеству с муниципальным образованием городской округ город Краснодар проходит:

1) от узловой точки 104\*(105), расположенной на стыке границ Южно-Кубанского и Новотитаровского сельских поселений Динского муниципального района Краснодарского края и муниципального образования городской



округ город Краснодар и находящейся на расстоянии 6300 м юго-восточнее ст-цы Новотитаровской Новотитаровского сельского поселения Динского муниципального района Краснодарского края, в северо-западном направлении на расстояние 1302 м по юго-западному берегу осушительного канала, пересекая полосу отвода Северо-Кавказской железной дороги – филиала ОАО "РЖД" направления город Краснодар - город Тимашевск, далее в северном направлении на расстояние 566 м по восточной стороне полосы отвода автомобильной дороги г. Краснодар – г. Ейск до точки 138;

2) от точки 138 в северо-западном направлении на расстояние 925 м по южной стороне полосы отвода полевой дороги, пересекая полосу отвода автомобильной дороги г. Краснодар – г. Ейск, до точки 142;

3) от точки 142 в юго-западном направлении на расстояние 362 м по юго-восточной стороне полосы отвода полевой дороги и границе земель сельскохозяйственного назначения до точки 150;

4) от точки 150 в юго-западном направлении на расстояние 185 м по юго-восточной стороне полосы отвода полевой дороги и границе земель сельскохозяйственного назначения до точки 156;

5) от точки 156 в южном направлении на расстояние 1638 м по западной границе земель сельскохозяйственного назначения до точки 162;

6) от точки 162 в северо-западном направлении на расстояние 1066 м по северной границе земель сельскохозяйственного назначения до точки 196;

7) от точки 196 в южном направлении на расстояние 900 м по восточной стороне лесополосы в 1,5 м от крайнего ряда деревьев до точки 199;

8) от точки 199 в юго-западном направлении на расстояние 65 м по юго-восточной стороне лесополосы в 1,5 м от крайнего ряда деревьев до точки 200;

9) от точки 200 в южном направлении на расстояние 63 м по западному откосу земляной дамбы до точки 204;

10) от точки 204 в северо-западном направлении на расстояние 1009 м по середине балки Осечки до точки 224;

11) от точки 224 в юго-западном направлении на расстояние 1164 м по

северо-западной границе земель сельскохозяйственного назначения до точки 247;

12) от точки 247 в западном направлении на расстояние 5347 м по северной стороне лесополосы в 1,5 м от крайнего ряда деревьев, пересекая канал, до точки 258;

13) от точки 258 в северном направлении на расстояние 324 м по западной стороне лесополосы в 1,5 м от крайнего ряда деревьев до точки 263;

14) от точки 263 в северо-западном направлении на расстояние 948 м по северной стороне балки Осечки до точки 276;

15) от точки 276 в северном направлении на расстояние 180 м по западной стороне лесополосы в 1,5 м от крайнего ряда деревьев до точки 277;

16) от точки 277 в западном направлении на расстояние 416 м по южной стороне лесополосы в 1,5 м от крайнего ряда деревьев до точки 280;

17) от точки 280 ломаной линией в северо-западном направлении на расстояние 1547 м по северо-восточной стороне лесополосы в 1,5 м от крайнего ряда деревьев до точки 302;

18) от точки 302 в северо-восточном направлении на расстояние 444 м по правой стороне балки Осечки до точки 316;

19) от точки 316 в юго-западном направлении на расстояние 1318 м по юго-восточному берегу канала до точки 319;

20) от точки 319 в северо-западном направлении на расстояние 1147 м по северо-восточному берегу осушительного канала до точки 322;

21) от точки 322 в северо-восточном направлении на расстояние 407 м по юго-восточному берегу мелиоративного канала до точки 331;

22) от точки 331 в северо-западном направлении на расстояние 4317 м по северо-восточной границе земель сельскохозяйственного назначения, далее в том же направлении по северо-восточной стороне лесополосы в 1,5 м от крайнего ряда деревьев до узловой точки 345\*(15).

6. Граница Новотитаровского сельского поселения Динского муниципального района Краснодарского края по смежеству с Нововеличковским сельским поселением Динского муниципального района Краснодарского края про-

ходит:

1) от узловой точки 345\*(15), расположенной на стыке границ Новотитаровского, Нововеличковского сельских поселений Динского муниципального района Краснодарского края и муниципального образования городской округ город Краснодар и находящейся на расстоянии 12550 м юго-восточнее ст-цы Новотитаровской Новотитаровского сельского поселения Динского муниципального района Краснодарского края, 2635 м западнее с. Примаки Новотитаровского сельского поселения Динского муниципального района Краснодарского края, в северо-восточном направлении на расстояние 6007 м по восточной стороне лесополосы в 1,5 м от крайнего ряда деревьев до точки 365;

2) от точки 365 ломаной линией в юго-восточном направлении на расстоянии 5960 м по левому берегу реки Понура до точки 563;

3) от точки 563 ломаной линией в северо-западном направлении на расстоянии 902 м пересекая реку Понура до точки 581;

4) от точки 581 в северном направлении на расстоянии 441 м по западной стороне полосы отвода полевой дороги до точки 584;

5) от точки 584 в северном направлении на расстоянии 4963 м по восточной стороне лесополосы в 1,5 м от крайнего ряда деревьев, пересекая полосу отвода автомобильной дороги ст-ца Калининская – ст-ца Новотитаровская до точки 618;

6) от точки 618 в восточном направлении на расстоянии 1013 м по северной стороне мелиоративного канала до узловой точки 620\*(А).

7. Граница Новотитаровского сельского поселения Динского муниципального района Краснодарского края по смежеству со Старомышастовским сельским поселением Динского муниципального района Краснодарского края проходит:

1) от узловой точки 620\*(А), расположенной на стыке границ Новотитаровского, Нововеличковского и Старомышастовского сельских поселений Динского муниципального района Краснодарского края и находящейся на расстоянии 8200 м северо-западнее ст-цы Новотитаровской Новотитаровского сельского поселения Динского муниципального района Краснодарского края и на расстоянии 12600 м юго-западнее ст-цы Старомышастовской Старомыша-

стовского сельского поселения Динского муниципального района Краснодарского края, в восточном направлении на расстояние 7575 м по южной стороне полосы отвода полевой дороги, далее по северной стороне лесополосы в 1,5 м от крайнего ряда деревьев, пересекая полосу отвода автомобильной дороги г. Краснодар – г. Ейск, далее пересекая канал до точки 637;

2) от точки 637 в юго-западном направлении на расстояние 1040 м по западной стороне полосы отвода Северо-Кавказской железной дороги – филиала ОАО "РЖД" направления город Краснодар - город Тимашевск до точки 639;

3) от точки 639 в восточном направлении на расстояние 8416 м пересекая полосу отвода Северо-Кавказской железной дороги – филиала ОАО "РЖД" направления город Краснодар - город Тимашевск, по южному берегу мелиоративного канала, далее в том же направлении по южной стороне лесополосы в 1,5 м от крайнего ряда деревьев до узловой точки 1\*(Б).

\* Узловые точки границы Новотитаровского сельского поселения Динского муниципального района Краснодарского края."

Приложение 15

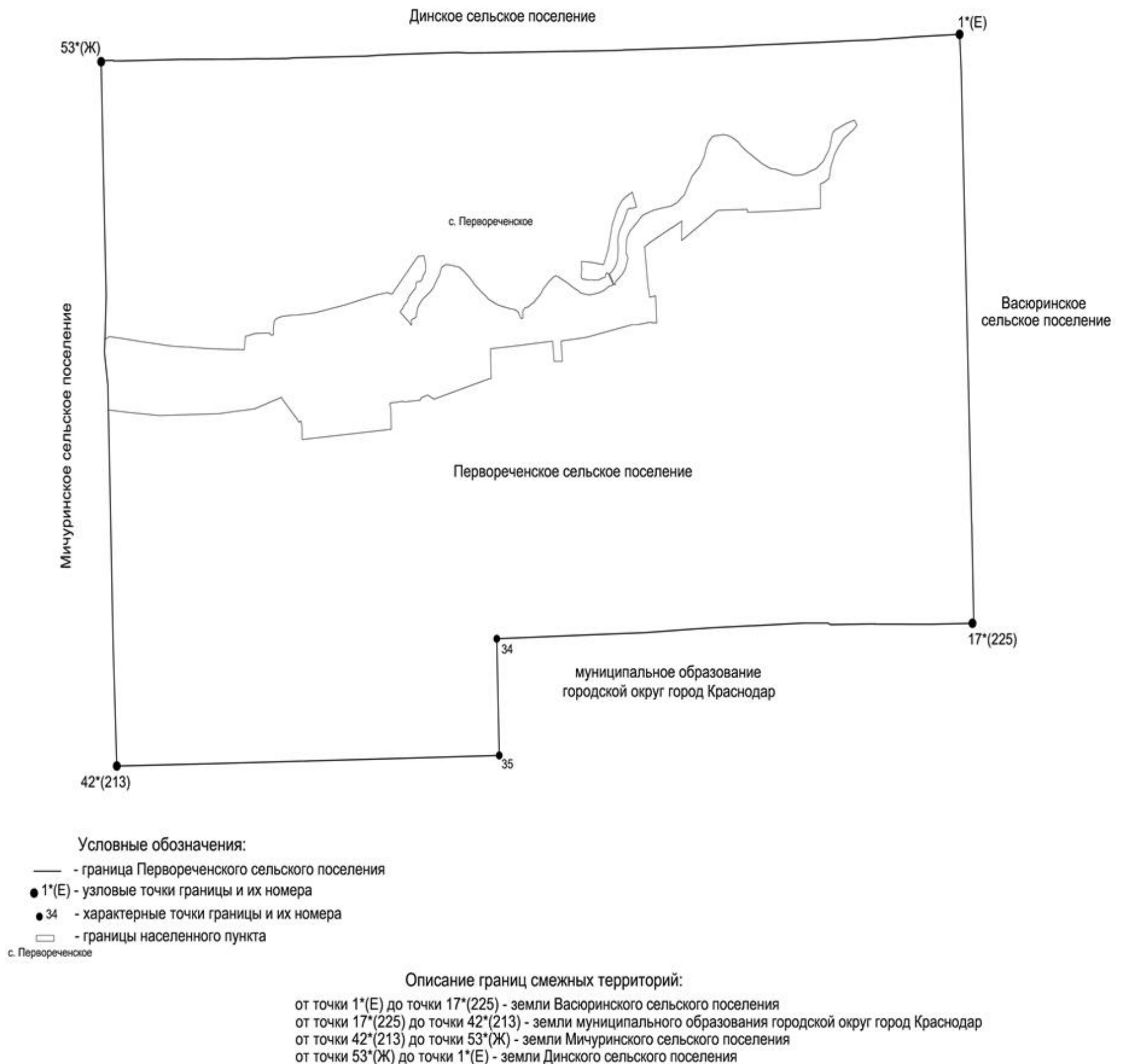
к Закону Краснодарского края "О внесении изменений в Закон Краснодарского края "Об установлении границ муниципального образования Динской район, наделении его статусом муниципального района, образовании в его составе муниципальных образований - сельских поселений - и установлении их границ"

"Приложение 15

к Закону Краснодарского края "Об установлении границ муниципального образования Динской муниципальный район Краснодарского края, наделении его статусом муниципального района, образовании в его составе муниципальных образований - сельских поселений - и установлении их границ"

**КАРТА-СХЕМА**

**границы Первореченского сельского поселения Динского муниципального района Краснодарского края**



Приложение 16  
к Закону Краснодарского края "О внесении изменений в Закон Краснодарского края "Об установлении границ муниципального образования Динской район, наделении его статусом муниципального района, образовании в его составе муниципальных образований - сельских поселений - и установлении их границ"

"Приложение 16  
к Закону Краснодарского края "Об установлении границ муниципального образования Динской муниципальный район Краснодарского края, наделении его статусом муниципального района, образовании в его составе муниципальных образований - сельских поселений - и установлении их границ"

### **Описание границы Первореченского сельского поселения Динского муниципального района Краснодарского края**

1. Граница Первореченского сельского поселения Динского муниципального района Краснодарского края по смежеству с Васюринским сельским поселением Динского муниципального района Краснодарского края проходит:

1) от узловой точки 1\*(Е), расположенной на стыке границ Первореченского, Динского и Васюринского сельских поселений Динского муниципального района Краснодарского края и находящейся на расстоянии 6950 м северо-западнее ст-цы Васюринской Васюринского сельского поселения Динского муниципального района Краснодарского края, 13050 м юго-восточнее ст-цы Динской Динского сельского поселения Динского муниципального района Краснодарского края, в южном направлении на расстояние 5000 м по восточной стороне лесополосы в 1,5 м от крайнего ряда деревьев, пересекая реку Кочеты

1-я, до узловой точки 17\*(225).

2. Граница Первореченского сельского поселения Динского муниципального района Краснодарского края по смежеству с муниципальным образованием городской округ город Краснодар проходит:

1) от узловой точки 17\*(225), расположенной на стыке границ Первореченского, Васюринского сельских поселений Динского муниципального района Краснодарского края и муниципального образования городской округ город Краснодар, и находящейся на расстоянии 5780 м юго-западнее с. Первореченского Первореченского сельского поселения Динского муниципального района Краснодарского края, 2980 м северо-западнее ст-цы Васюринской Васюринского сельского поселения Динского муниципального района Краснодарского края, в западном направлении на расстояние 5000 м по северной стороне полосы отвода полевой дороги, пересекая полосу отвода автомобильной дороги ст-ца Динская – ст-ца Васюринская (3 км + 938 м), до точки 34;

2) от точки 34 в южном направлении на расстоянии 990 м по восточной стороне лесополосы в 1,5 м от крайнего ряда деревьев до точки 35;

3) точки 35 в западном направлении на расстояние 4010 м по северной стороне лесополосы в 1,5 м от крайнего ряда деревьев до узловой точки 42\*(213).

3. Граница Первореченского сельского поселения Динского муниципального района Краснодарского края по смежеству с Мичуринским сельским поселением Динского муниципального района Краснодарского края проходит:

1) от узловой точки 42\*(213), расположенной на стыке границ Мичуринского и Первореченского сельских поселений Динского муниципального района Краснодарского края и муниципального образования городской округ город Краснодар, и находящейся на расстоянии 3200 м восточнее пос. Вишняки Мичуринского сельского поселения Динского муниципального района Краснодарского края и на расстоянии 3370 м южнее с. Первореченского Первореченского сельского поселения Динского муниципального района Краснодарского края, в северном направлении на расстояние 6000 метров по восточной стороне лесополосы в 1,5 м от крайнего ряда деревьев, до узловой точки 53\*(Ж).

4. Граница Первореченского сельского поселения Динского муниципаль-

ного района Краснодарского края по смежеству с Динским сельским поселением Динского муниципального района Краснодарского края проходит:

1) от узловой точки 53\*(Ж), расположенной на стыке границ Динского, Мичуринского и Первореченского сельских поселений Динского муниципального района Краснодарского края и находящейся на расстоянии 1490 м восточнее пос. Кочетинский Мичуринского сельского поселения Динского муниципального района Краснодарского края, 5570 м юго-восточнее ст-цы Динской Динского сельского поселения Динского муниципального района Краснодарского края, в восточном направлении на расстояние 9000 м по южной стороне лесополосы в 1,5 м от крайнего ряда деревьев, пересекая полосу отвода автомобильной дороги ст-ца Динская – ст-ца Васюринская до узловой точки 1\*(Е).

\* Узловые точки границы Первореченского сельского поселения Динского муниципального района Краснодарского края."



Приложение 17

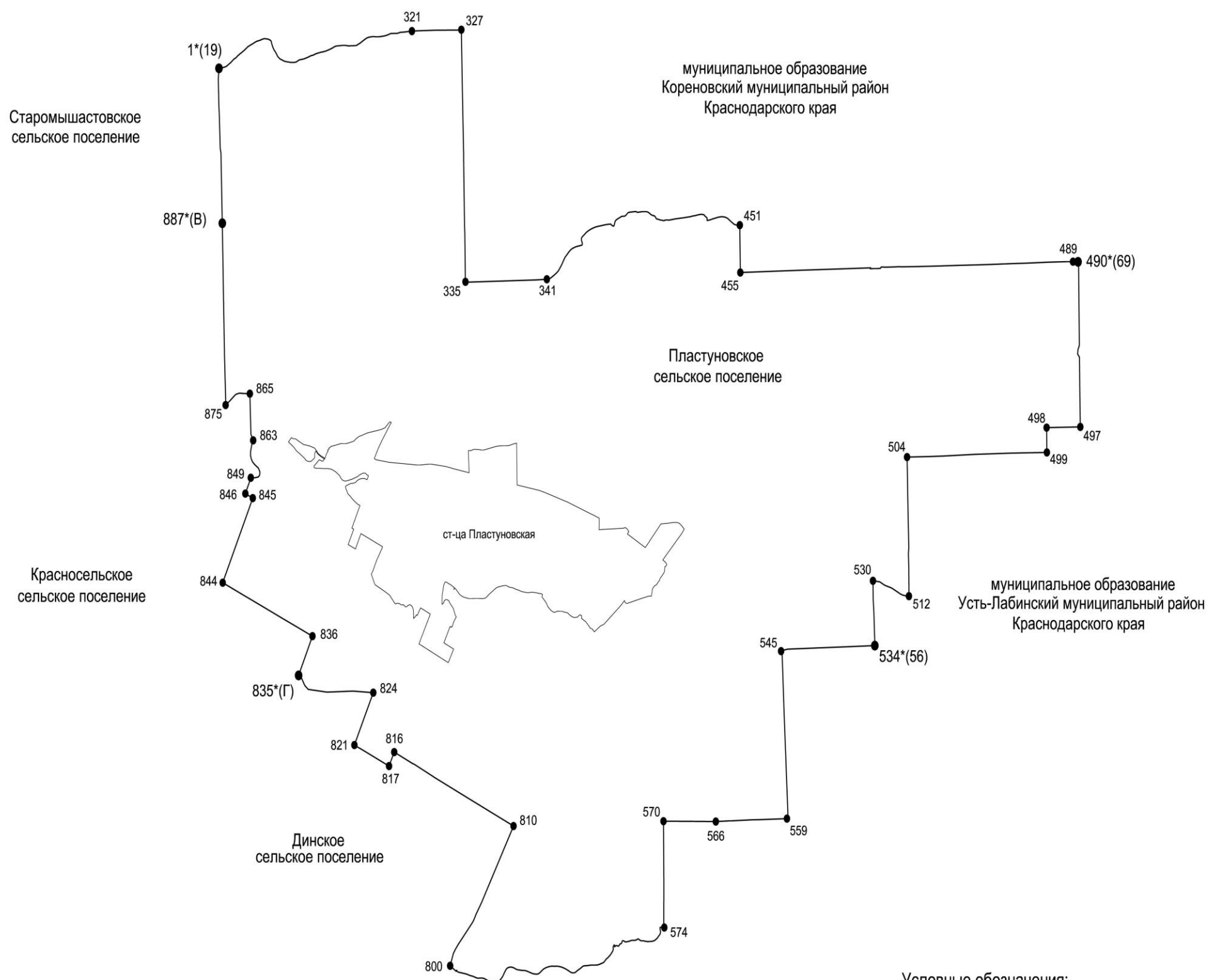
к Закону Краснодарского края "О внесении изменений в Закон Краснодарского края "Об установлении границ муниципального образования Динской район, наделении его статусом муниципального района, образовании в его составе муниципальных образований - сельских поселений - и установлении их границ"

"Приложение 17

к Закону Краснодарского края "Об установлении границ муниципального образования Динской муниципальный район Краснодарского края, наделении его статусом муниципального района, образовании в его составе муниципальных образований - сельских поселений - и установлении их границ"

**КАРТА-СХЕМА**

**границы Пластуновского сельского поселения Динского муниципального района Краснодарского края**



Описание границ смежных территорий:

от точки 1\*(19) до точки 490\*(69) - земли муниципального образования Кореновский муниципальный район Краснодарского края  
 от точки 490\*(69) до точки 534\*(56) - земли муниципального образования Усть-Лабинский муниципальный район Краснодарского края  
 от точки 534\*(56) до точки 835\*(Г) - земли Динского сельского поселения  
 от точки 835\*(Г) до точки 887\*(B) - земли Красносельского сельского поселения  
 от точки 887\*(B) до точки 1\*(16) - земли Старомышастовского сельского поселения

Условные обозначения:

- - граница Пластуновского сельского поселения
- 1\*(16) - узловые точки границы и их номера
- 321 - характерные точки границы и их номера
- - границы населенного пункта
- ст-ца Пластуновская

Приложение 18  
к Закону Краснодарского края "О внесении изменений в Закон Краснодарского края "Об установлении границ муниципального образования Динской район, наделении его статусом муниципального района, образовании в его составе муниципальных образований - сельских поселений - и установлении их границ"

"Приложение 18  
к Закону Краснодарского края "Об установлении границ муниципального образования Динской муниципальный район Краснодарского края, наделении его статусом муниципального района, образовании в его составе муниципальных образований - сельских поселений - и установлении их границ"

### **Описание границы Пластуновского сельского поселения Динского муниципального района Краснодарского края**

1. Граница Пластуновского сельского поселения Динского муниципального района Краснодарского края по смежеству с муниципальным образованием Кореновский муниципальный район Краснодарского края проходит:

1) от узловой точки 1\*(19), расположенной на стыке Пластуновского и Старомышастовского сельских поселений Динского муниципального района Краснодарского края и муниципального образования Кореновский муниципальный район Краснодарского края в северо-восточном направлении на расстояние 4378 м по середине балки Черного до точки 321;

2) от точки 321 в восточном направлении на расстояние 1018 м по середине балки Черного до точки 327;

3) от точки 327 в южном направлении на расстояние 4012 м, пересекая полосу отвода автомобильной дороги М-4 "Дон" Москва – Воронеж – Ростов-на-Дону – Краснодар – Новороссийск (км 1298 + 400 м), по восточной стороне лесополосы в 1,5 м от крайнего ряда деревьев, до точки 335;

4) от точки 335 в восточном направлении на расстояние 1689 м по южной стороне полосы отвода полевой дороги, пересекая балку, до точки 341;

5) от точки 341 в северо-восточном направлении на расстояние 4645 м по левому берегу балки Ставок до точки 451;

6) от точки 451 в южном направлении на расстояние 755 м по восточной стороне лесополосы в 1,5 м от крайнего ряда деревьев до точки 455;

7) от точки 455 в восточном направлении на расстояние 6890 м по северной стороне лесополосы в 1,5 м от крайнего ряда деревьев, пересекая полосу отвода Северо-Кавказской железной дороги – филиала ОАО "РЖД" направления г. Тихорецк - г. Краснодар, далее, пересекая полосу отвода грунтовой дороги, до точки 489;

8) от точки 489 в юго-восточном направлении на расстоянии 109 м по юго-западной стороне лесополосы в 1,5 м от крайнего ряда деревьев до узловой точки 490\*(69).

2. Граница Пластуновского сельского поселения Динского муниципального района Краснодарского края по смежеству с муниципальным образованием Усть-Лабинский муниципальный район Краснодарского края проходит:

1) от узловой точки 490\*(69), расположенной на стыке границ муниципального образования Динской муниципальный район Краснодарского края, муниципального образования Кореновский муниципальный район Краснодарского края, муниципального образования Усть-Лабинский муниципальный район Краснодарского края и находящейся на расстоянии 5400 м севернее северо-западной окраины с. Суворовское Суворовского сельского поселения Усть-Лабинского муниципального района Краснодарского края, 7650 м юго-восточнее юго-восточной окраины ст-цы Платнировской Платнировского сельского поселения Кореновского муниципального района Краснодарского края, 8500 м северо-восточнее северо-восточной окраины ст-цы Пластуновской

Пластуновского сельского поселения Динского муниципального района Краснодарского края, в южном направлении на расстояние 2647 м по восточной стороне лесополосы в 1,5 м от крайнего ряда деревьев до точки 497;

2) от точки 497 в западном направлении на расстояние 692 м по северной стороне лесополосы в 1,5 м от крайнего ряда деревьев до точки 498;

3) от точки 498 в южном направлении на расстояние 393 м по западной стороне лесополосы в 1,5 м от крайнего ряда деревьев до точки 499;

4) от точки 499 в западном направлении на расстояние 2882 м по южной стороне полосы отвода полевой дороги до точки 504;

5) от точки 504 в южном направлении на расстояние 2214 м по восточной стороне лесополосы в 1,5 м от крайнего ряда деревьев до точки 512;

6) от точки 512 в северо-западном направлении на расстояние 789 м по правому берегу реки Кочеты 3-я до точки 530;

7) от точки 530 в южном направлении на расстояние 1032 м по восточной стороне лесополосы в 1,5 м от крайнего ряда деревьев до узловой точки 534\*(56).

3. Граница Пластуновского сельского поселения Динского муниципального района Краснодарского края по смежеству с Динским сельским поселением Динского муниципального района Краснодарского края проходит:

1) от узловой точки 534\*(56), расположенной на границе Пластуновского и Динского сельских поселений Динского муниципального района Краснодарского края и муниципального образования Усть-Лабинский муниципальный район Краснодарского края, в западном направлении на расстояние 1936 м по южной стороне полосы отвода автомобильной дороги ст-ца Воронежская – с. Суворовское – ст-ца Пластуновская до точки 545;

2) от точки 545 в южном направлении на расстояние 2676 м по западной стороне полосы отвода автомобильной дороги ст-ца Воронежская – с. Суворовское – ст-ца Пластуновская до точки 559;

3) от точки 559 в западном направлении на расстояние 1466 м по южной стороне лесополосы в 1,5 м от крайнего ряда деревьев до точки 566;

4) от точки 566 в западном направлении на расстояние 1078 м по южной стороне лесополосы в 1,5 м от крайнего ряда деревьев до точки 570;

5) от точки 570 в южном направлении на расстояние 1692 м по восточной стороне лесополосы в 1,5 м от крайнего ряда деревьев до точки 574;

6) от точки 574 ломаной линией в юго-западном направлении на расстояние 5105 м по правому берегу реки Кочеты 2-я до точки 800;

7) от точки 800 в северо-восточном направлении на расстояние 2592 м по северо-западной стороне полосы отвода Северо-Кавказской железной дороги – филиала ОАО "РЖД" направления г. Краснодар – г. Тихорецк до точки 810;

8) от точки 810 в юго-восточном направлении на расстояние 2724 м по северо-восточной стороне лесополосы в 1,5 м от крайнего ряда деревьев до точки 816;

9) от точки 816 в юго-западном направлении на расстояние 245 м по юго-восточной стороне лесополосы в 1,5 м от крайнего ряда деревьев до точки 817;

10) от точки 817 в северо-западном направлении на расстояние 788 м по северо-восточной стороне лесополосы в 1,5 м от крайнего ряда деревьев до точки 821;

11) от точки 821 в северо-восточном направлении на расстояние 919 м по юго-восточной стороне полосы отвода автомобильной дороги ст-ца Динская – ст-ца Пластуновская до точки 824;

12) от точки 824, ломаной линией в юго-восточном направлении, в восточном направлении на расстоянии 1651 м по середине балки, пересекая полосу отвода автомобильной дороги М-4 "Дон" Москва – Воронеж – Ростов-на-Дону – Краснодар – Новороссийск, направления г. Краснодар - г. Кореновск (км 24 + 158 м), пересекая полосу отвода автомобильной дороги ст-ца Динская – ст-ца Пластуновская (км 3 + 014 м), до узловой точки 835\*(Г).

4. Граница Пластуновского сельского поселения Динского муниципального района Краснодарского края по смежеству с Красносельским сельским поселением Динского муниципального района Краснодарского края проходит:

1) от узловой точки 835\*(Г), расположенной на стыке границ Пластуновского, Динского и Красносельского сельских поселений Динского муниципального района Краснодарского края и находящейся на расстоянии 5520 м се-

веро-западнее ст-цы Динской Динского сельского поселения Динского муниципального района Краснодарского края, 3450 м юго-восточнее с. Красносельского Красносельского сельского поселения Динского муниципального района Краснодарского края, в северо-восточном направлении на расстояние 686 метров по западной стороне полосы отвода автомобильной дороги М-4 "Дон" Москва – Воронеж – Ростов-на-Дону – Краснодар – Новороссийск до точки 836;

2) от точки 836 в северо-западном направлении на расстояние 2034 м по северо-восточной стороне лесополосы в 1,5 м от крайнего ряда деревьев до точки 844;

3) от точки 844 в северо-восточном направлении на расстояние 1484 м по восточной стороне лесополосы в 1,5 м от крайнего ряда деревьев до точки 845;

4) от точки 845 в северо-западном направлении на расстояние 170 м по юго-западной стороне лесополосы в 1,5 м от крайнего ряда деревьев до точки 846;

5) от точки 846 в северо-восточном направлении на расстояние 280 м по западной стороне лесополосы в 1,5 м от крайнего ряда деревьев до точки 849;

6) от точки 849 в северном направлении ломаной линией на расстояние 875 м по середине русла реки Кочеты 3-я до точки 863;

7) от точки 863 в северном направлении на расстояние 755 м по восточной стороне лесополосы в 1,5 м от крайнего ряда деревьев до точки 865;

8) от точки 865 в юго-западном направлении на расстояние 550 м по южной стороне балки до точки 875;

9) от точки 875 в северном направлении, пересекая балку, на расстояние 2894 м по восточной стороне лесополосы в 1,5 м от крайнего ряда деревьев до узловой точки 887\*(В).

5. Граница Пластуновского сельского поселения Динского муниципального района Краснодарского края по смежеству со Старомышастовским сельским поселением Динского муниципального района Краснодарского края проходит:

1) от узловой точки 887\*(В), расположенной на стыке границ Старомы-

шастовского и Пластуновского сельских поселений Динского муниципального района Краснодарского края и муниципального образования Кореновский муниципальный район Краснодарского края и находящейся на расстоянии 8770 м восточнее хут. Горлачивка Старомышастовского сельского поселения Динского муниципального района Краснодарского края, в южном направлении на расстоянии 2468 м по восточной стороне лесополосы в 1,5 м от крайнего ряда деревьев, пересекая балку Черного, до узловой точки 1\*(19).»

\* Узловые точки границы Пластуновского сельского поселения Динского муниципального района Краснодарского края."

Приложение 19

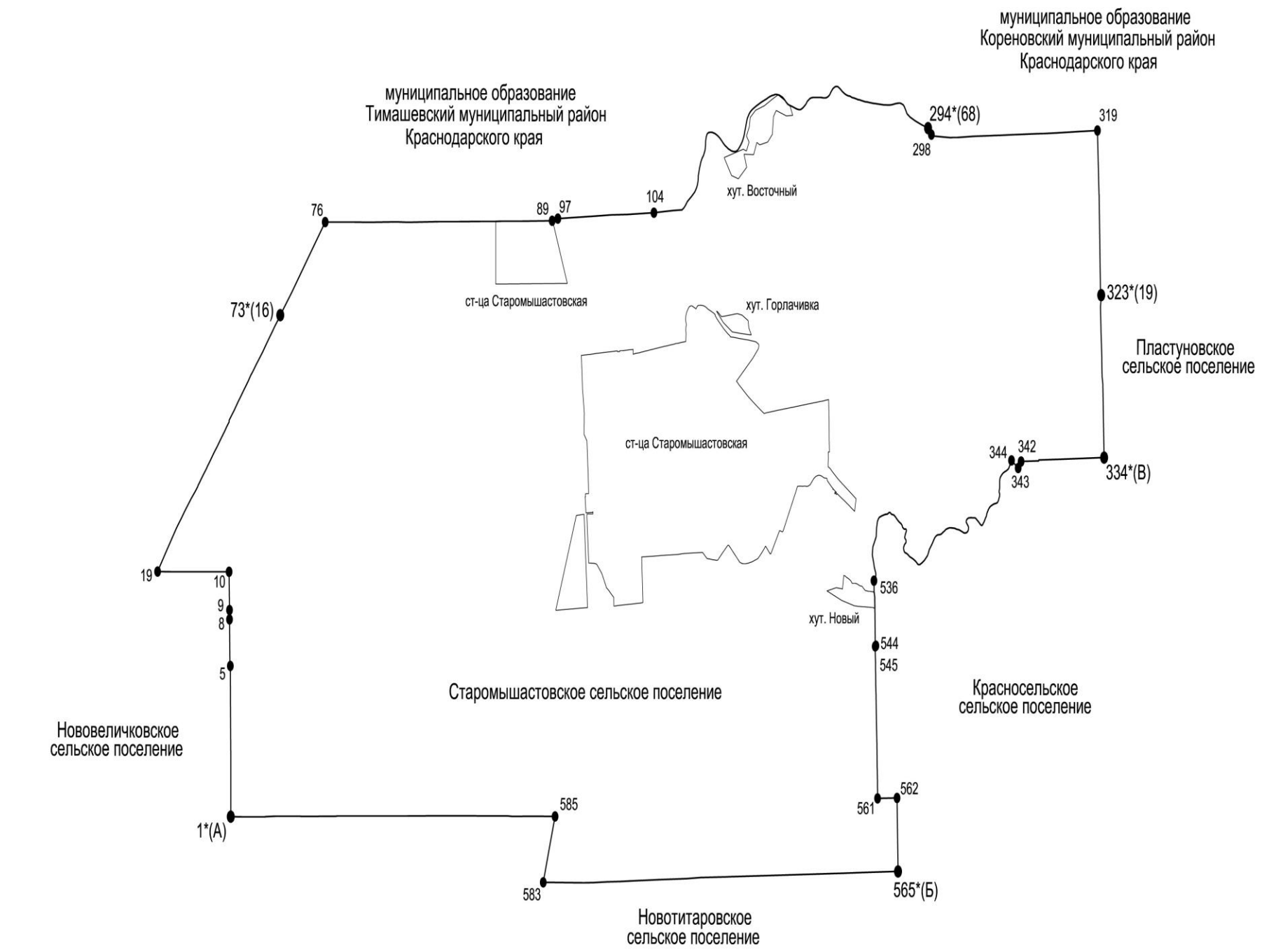
к Закону Краснодарского края "О внесении изменений в Закон Краснодарского края "Об установлении границ муниципального образования Динской район, наделении его статусом муниципального района, образовании в его составе муниципальных образований - сельских поселений - и установлении их границ"

"Приложение 19

к Закону Краснодарского края "Об установлении границ муниципального образования Динской муниципальный район Краснодарского края, наделении его статусом муниципального района, образовании в его составе муниципальных образований - сельских поселений - и установлении их границ"

**КАРТА-СХЕМА**

**границы Старомышастовского сельского поселения Динского муниципального района Краснодарского края**



Условные обозначения:

- - граница Старомышастовского сельского поселения
- 1\*(А) - узловые точки границы и их номера
- 19 - характерные точки границы и их номера
- - границы населенных пунктов

ст-ца Старомышастовская

Описание границ смежных территорий:

от точки 1\*(А) до точки 73\*(16) - земли Нововеличковского сельского поселения  
от точки 73\*(16) до точки 294\*(68) - земли муниципального образования Тимашевский муниципальный район Краснодарского края  
от точки 294\*(68) до точки 323\*(19) - земли муниципального образования Кореновский муниципальный район Краснодарского края  
от точки 323\*(19) до точки 334\*(В) - земли Пластуновского сельского поселения  
от точки 334\*(В) до точки 565\*(Б) - земли Красносельского сельского поселения  
от точки 565\*(Б) до точки 1\*(А) - земли Новотитаровского сельского поселения



## Приложение 20

к Закону Краснодарского края "О внесении изменений в Закон Краснодарского края "Об установлении границ муниципального образования Динской район, наделении его статусом муниципального района, образовании в его составе муниципальных образований - сельских поселений - и установлении их границ"

## "Приложение 20

к Закону Краснодарского края "Об установлении границ муниципального образования Динской муниципальный район Краснодарского края, наделении его статусом муниципального района, образовании в его составе муниципальных образований - сельских поселений - и установлении их границ"

### **Описание границы Старомышастовского сельского поселения Динского муниципального района Краснодарского края**

1. Граница Старомышастовского сельского поселения Динского муниципального района Краснодарского края по смежеству с Нововеличковским сельским поселением Динского муниципального района Краснодарского края проходит:

1) от узловой точки 1\*(А), расположенной на стыке границ Новотитаровского, Нововеличковского и Старомышастовского сельских поселений Динского муниципального района Краснодарского края и находящейся на расстоянии 8200 м северо-западнее ст-цы Новотитаровской Новотитаровского сельского поселения Динского муниципального района Краснодарского края, 12600 м юго-западнее ст-цы Старомышастовской Старомышастовского сельского поселения Динского муниципального района Краснодарского края, в северном направлении на расстояние 2285 м по восточной стороне лесополосы в 1,5 м от крайнего ряда деревьев до точки 5;

2) от точки 5 в северном направлении на расстояние 717 м по западной стороне лесополосы в 1,5 м от крайнего ряда деревьев, пересекая болото и полосу отвода полевой дороги, до точки 8;

3) от точки 8 в северо-восточном направлении на расстояние 142 м по западной стороне лесополосы в 1,5 м от крайнего ряда деревьев до точки 9;

4) от точки 9 в северном направлении на расстояние 581 м по западной стороне полосы отвода полевой дороги до точки 10;

5) от точки 10 в западном направлении на расстояние 1697 м по южной стороне лесополосы в 1,5 м от крайнего ряда деревьев до точки 19;

б) от точки 19 в северо-восточном направлении на расстояние 4867 м по северо-западной стороне лесополосы в 1,5 м от крайнего ряда деревьев до узловой точки 73\*(16).

2. Граница Старомышастовского сельского поселения Динского муниципального района Краснодарского края по смежеству с муниципальным образованием Тимашевский муниципальный район Краснодарского края проходит:

1) от узловой точки 73\*(16), расположенной на стыке границ Старомышастовского, Нововеличковского сельских поселений Динского муниципального района Краснодарского края и муниципального образования Тимашевский муниципальный район Краснодарского края и находящейся на расстоянии 7900 м северо-западнее ст-цы Старомышастовской Старомышастовского сельского поселения Динского муниципального района Краснодарского края, в северо-восточном направлении на расстояние 1767 м по юго-восточной стороне лесополосы в 1,5 м от крайнего ряда деревьев до точки 76;

2) от точки 76 в восточном направлении на расстояние 5382 м по южной стороне лесополосы в 1,5 м от крайнего ряда деревьев до точки 89;

3) от точки 89 в северо-восточном направлении на расстояние 140 м, пересекая полосу отвода Северо-Кавказской железной дороги – филиала ОАО "РЖД" направления г. Тимашевск – г. Краснодар и полосу отвода автомобильной дороги г. Краснодар – г. Ейск (км 18 + 730 м) до точки 97;

4) от точки 97 в северо-восточном направлении на расстояние 2281 м по северо-западной стороне лесополосы в 1,5 м от крайнего ряда деревьев до точки

104;

5) от точки 104 в северо-восточном направлении на расстояние 454 м по северо-западной стороне полосы отвода полевой дороги, далее в северо-восточном направлении на расстояние 4238 м по середине реки Кочеты до дамбы, далее в восточном направлении на расстояние 3452 м по середине балки до узловой точки 294\*(68).

3. Граница Старомышастовского сельского поселения Динского муниципального района Краснодарского края по смежеству с муниципальным образованием Кореновский муниципальный район Краснодарского края проходит:

1) от узловой точки 294\*(68), расположенной на стыке границ Старомышастовского сельского поселения Динского муниципального района Краснодарского края, муниципального образования Кореновский муниципальный район Краснодарского края и муниципального образования Тимашевский муниципальный район Краснодарского края и находящейся на пересечении балки и восточной стороны лесополосы в 1,5 м от крайнего ряда деревьев, в юго-восточном направлении на расстояние 133 м пересекая балку до точки 298;

2) от точки 298 в восточном направлении на расстояние 3942 м по северной стороне лесополосы в 1,5 м от крайнего ряда деревьев до точки 319;

3) от точки 319 в южном направлении на расстояние 2500 м по восточной стороне лесополосы в 1,5 м от крайнего ряда деревьев до узловой точки 323\*(19).

4. Граница Старомышастовского сельского поселения Динского муниципального района Краснодарского края по смежеству с Пластуновским сельским поселением Динского муниципального района Краснодарского края проходит:

1) от узловой точки 323\*(19), расположенной на стыке границ Старомышастовского и Пластуновского сельских поселений Динского муниципального района Краснодарского края и муниципального образования Кореновский муниципальный район Краснодарского края и находящейся на расстоянии 8770 м восточнее хут. Горлачивка Старомышастовского сельского поселения Динского муниципального района Краснодарского края, в южном направлении на

расстояние 2468 м по восточной стороне лесополосы в 1,5 м от крайнего ряда деревьев, пересекая балку Черного, до узловой точки 334\*(В).

5. Граница Старомышастовского сельского поселения Динского муниципального района Краснодарского края по смежеству с Красносельским сельским поселением Динского муниципального района Краснодарского края проходит:

1) от узловой точки 334\*(В), расположенной на стыке границ Красносельского, Старомышастовского и Пластуновского сельских поселений Динского муниципального района Краснодарского края и находящейся на расстоянии 6020 м северо-восточнее с. Красносельского Красносельского сельского поселения Динского муниципального района Краснодарского края, 9020 м северо-западнее ст-цы Пластуновской Пластуновского сельского поселения Динского муниципального района Краснодарского края, в западном направлении, пересекая лесополосу, на расстояние 1982 м по южной стороне лесополосы в 1,5 м от крайнего ряда деревьев до точки 342;

2) от точки 342 в юго-западном направлении на расстояние 119 м по юго-восточному берегу пруда до точки 343;

3) от точки 343 в северо-западном направлении на расстояние 197 м по северо-восточной стороне дамбы до точки 344;

4) от точки 344 ломаной линией в юго-западном направлении на расстояние 5899 м по правому берегу реки Кочеты до точки 536;

5) от точки 536 в южном направлении на расстояние 992 м, пересекая реку Кочеты, по восточной стороне полосы отвода полевой дороги, далее по восточной стороне полосы отвода автомобильной дороги ст-ца Динская – ст-ца Старомышастовская до точки 544;

6) от точки 544 в юго-западном направлении на расстояние 18 м, пересекая полосу отвода автомобильной дороги ст-ца Динская – ст-ца Старомышастовская до точки 545;

7) от точки 545 в южном направлении на расстояние 2307 м, по западному берегу аварийно-сбросного канала- 42 до точки 561;

8) от точки 561 в восточном направлении на расстояние 463 м по се-

верному берегу мелиоративного канала до точки 562;

9) от точки 562 в южном направлении на расстояние 1112 м по восточной стороне лесополосы в 1,5 м от крайнего ряда деревьев до узловой точки 565\*(Б).

6. Граница Старомышастовского сельского поселения Динского муниципального района Краснодарского края по смежеству с Новотитаровским сельским поселением Динского муниципального района Краснодарского края проходит:

1) от узловой точки 565\*(Б), расположенной на стыке границ Красносельского, Новотитаровского и Старомышастовского сельских поселений Динского муниципального района Краснодарского края и находящейся на расстоянии 2150 м западнее с. Красносельского Красносельского сельского поселения Динского муниципального района Краснодарского края, 14450 м северо-восточнее ст-цы Новотитаровской Новотитаровского сельского поселения Динского муниципального района Краснодарского края, в западном направлении на расстояние 8416 м по южной стороне лесополосы в 1,5 м от крайнего ряда деревьев, далее в том же направлении по южному берегу мелиоративного канала, пересекая полосу отвода Северо-Кавказской железной дороги – филиала ОАО "РЖД" направления г. Краснодар – г. Тимашевск (км 30 + 167 м), до точки 583;

2) от точки 583 в северо-восточном направлении на расстояние 1040 м по северо-западной стороне полосы отвода Северо-Кавказской железной дороги – филиала ОАО "РЖД" направления г. Краснодар – г. Тимашевск до точки 585;

3) от точки 585 в западном направлении на расстояние 7575 м по северной стороне лесополосы в 1,5 м от крайнего ряда деревьев, пересекая полосу отвода автомобильной дороги г. Краснодар – г. Ейск (км 16 + 892 м), пересекая канал, далее по южной стороне полосы отвода полевой дороги до узловой точки 1\*(А).

\* Узловые точки границы Старомышастовского сельского поселения Динского муниципального района Краснодарского края."

Приложение 21

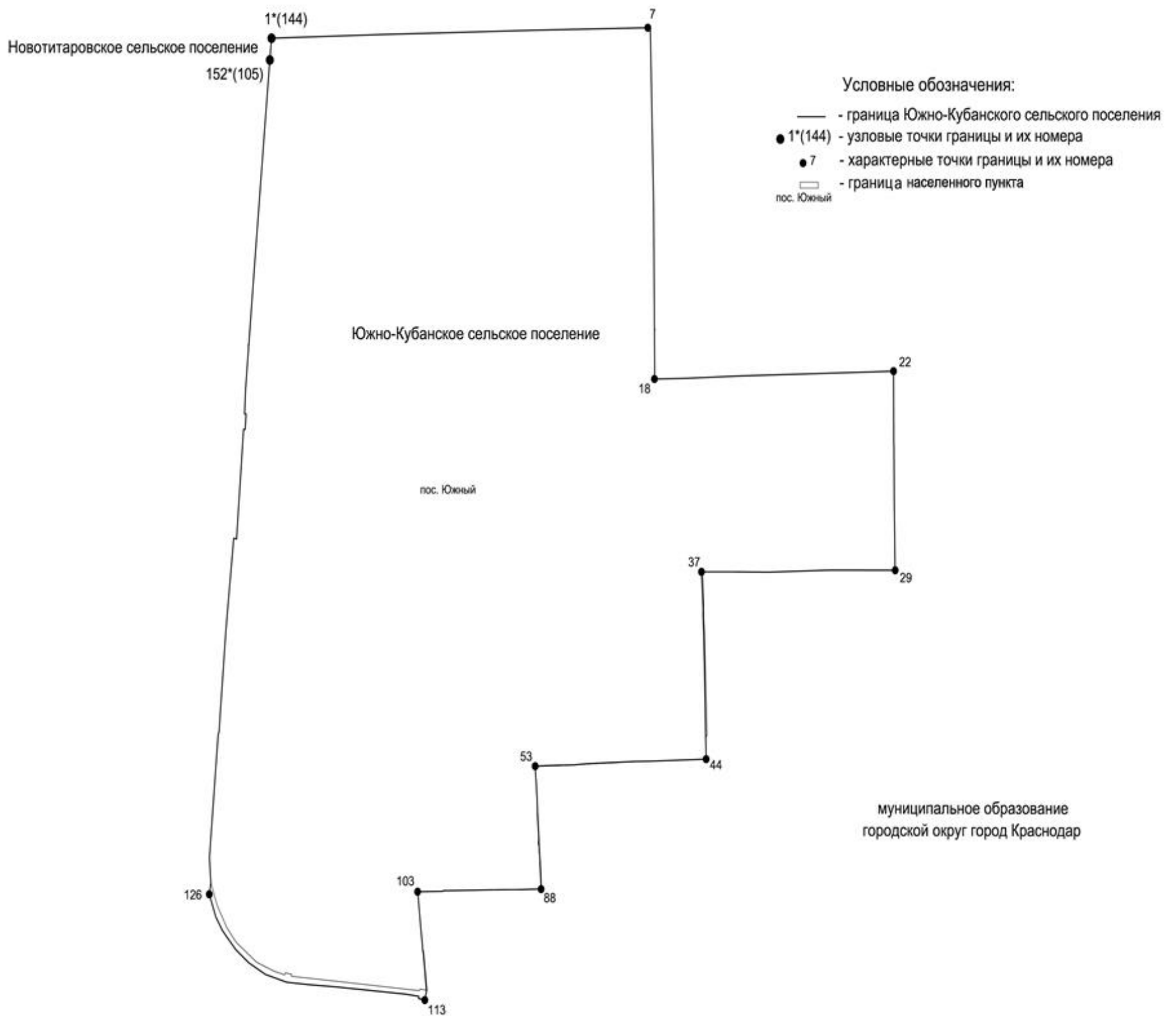
к Закону Краснодарского края "О внесении изменений в Закон Краснодарского края "Об установлении границ муниципального образования Динской район, наделении его статусом муниципального района, образовании в его составе муниципальных образований - сельских поселений - и установлении их границ"

"Приложение 21

к Закону Краснодарского края "Об установлении границ муниципального образования Динской муниципальный район Краснодарского края, наделении его статусом муниципального района, образовании в его составе муниципальных образований - сельских поселений - и установлении их границ"

**КАРТА-СХЕМА**

**границы Южно-Кубанского сельского поселения Динского муниципального района Краснодарского края**



Описание границ смежных территорий:

от точки 1\*(144) до точки 152\*(105) - земли муниципального образования городской округ город Краснодар  
от точки 152\*(105) до точки 1\*(144) - земли Новотитаровского сельского поселения

## Приложение 22

к Закону Краснодарского края "О внесении изменений в Закон Краснодарского края "Об установлении границ муниципального образования Динской район, наделении его статусом муниципального района, образовании в его составе муниципальных образований - сельских поселений - и установлении их границ"

## "Приложение 22

к Закону Краснодарского края "Об установлении границ муниципального образования Динской муниципальный район Краснодарского края, наделении его статусом муниципального района, образовании в его составе муниципальных образований - сельских поселений - и установлении их границ"

### **Описание границы Южно-Кубанского сельского поселения Динского муниципального района Краснодарского края**

1. Граница Южно-Кубанского сельского поселения Динского муниципального района Краснодарского края по смежеству с муниципальным образованием городской округ город Краснодар проходит:

1) от узловой точки 1\*(144), расположенной на стыке границ Южно-Кубанского и Новотитаровского сельских поселений Динского муниципального района Краснодарского края, муниципального образования городской округ город Краснодар и находящейся на расстоянии 6270 м юго-восточнее ст-цы Новотитаровской Новотитаровского сельского поселения Динского муниципального района Краснодарского края, в северо-восточном направлении на расстояние 2378 м по юго-восточной стороне лесополосы в 1,5 м от крайнего ряда деревьев до точки 7;

2) от точки 7 в южном направлении на расстояние 1831 м по западной стороне полосы отвода полевой дороги до точки 18;

- 3) от точки 18 в восточном направлении на расстояние 1511 м по южной стороне лесополосы в 1,5 м от крайнего ряда деревьев до точки 22;
- 4) от точки 22 в южном направлении на расстояние 1030 м по западной стороне лесополосы в 1,5 м от крайнего ряда деревьев до точки 29;
- 5) от точки 29 в западном направлении на расстояние 1223 м по южной стороне лесополосы в 1,5 м от крайнего ряда деревьев до точки 37;
- 6) от точки 37 в южном направлении на расстояние 969 м по западной границе земель сельскохозяйственного назначения до точки 44;
- 7) от точки 44 в западном направлении на расстояние 1081 м по южной стороне полосы отвода гравийной дороги г. Краснодар - п. Южный до точки 53;
- 8) от точки 53 в южном направлении на расстояние 646 м по восточной стороне лесополосы в 1,5 м от крайнего ряда деревьев до точки 88;
- 9) от точки 88 в западном направлении на расстояние 782 м по южной стороне лесополосы в 1,5 м от крайнего ряда деревьев до точки 103;
- 10) от точки 103 в северо-западном направлении на расстояние 568 м по северо-восточной стороне лесополосы в 1,5 м от крайнего ряда деревьев, пересекая полосу отвода Северо-Кавказской железной дороги – филиала ОАО "РЖД" направления г. Краснодар – г. Тимашевск (км 19 + 550 м), до точки 113;
- 11) от точки 113 в северо-западном направлении на расстояние 1593 м по южной стороне полосы отвода Северо-Кавказской железной дороги – филиала ОАО "РЖД" направления г. Краснодар – г. Тимашевск до точки 126;
- 12) от точки 126 в северо-восточном направлении на расстояние 4381 м по восточной стороне полосы отвода Северо-Кавказской железной дороги – филиала ОАО "РЖД" направления г. Краснодар – г. Тимашевск до узловой точки 152\*(105).

2. Граница Южно-Кубанского сельского поселения Динского муниципального района Краснодарского края по смежеству с Новотитаровским сельским поселением Динского муниципального района Краснодарского края проходит:

- 1) от узловой точки 152\*(105), расположенной на стыке границ Южно-Кубанского и Новотитаровского сельских поселений Динского муници-



пального района Краснодарского края и муниципального образования городской округ город Краснодар и находящейся на расстоянии 6300 м юго-восточнее ст-цы Новотитаровской Новотитаровского сельского поселения Динского муниципального района Краснодарского края, в северо-восточном направлении на расстояние 113 м по восточной стороне полосы отвода Северо-Кавказской железной дороги – филиала ОАО "РЖД" направления г. Краснодар – г. Тимашевск, до узловой точки 1\*(144).»

\* Узловые точки границы Южно-Кубанского сельского поселения Динского муниципального района Краснодарского края."

## **ПОЯСНИТЕЛЬНАЯ ЗАПИСКА**

**к проекту закона Краснодарского края "О внесении изменений в Закон Краснодарского края "Об установлении границ муниципального образования Динской район, наделении его статусом муниципального района, образовании в его составе муниципальных образований — сельских поселений — и установлении их границ"**

Федеральным законом от 6 октября 2003 года № 131-ФЗ "Об общих принципах организации местного самоуправления в Российской Федерации" (в редакции Федерального закона от 1 мая 2019 года № 87-ФЗ «О внесении изменений в Федеральный закон "Об общих принципах организации местного самоуправления в Российской Федерации"») установлены требования к структуре полного наименования муниципального образования. Так, наименование муниципального образования должно содержать указание на его статус и субъект Российской Федерации, в котором расположено данное муниципальное образование, а также указание на наименование муниципального района, в состав которого входят городские и сельские поселения.

Законом Краснодарского края от 22 декабря 2021 года № 4615-КЗ "Об отдельных вопросах правового регулирования организации местного самоуправления в Краснодарском крае" (далее — Закон края № 4615-КЗ) определены требования к структуре полного наименования муниципальных образований Краснодарского края.

Проектом закона предлагается Закон Краснодарского края от 22 июля 2004 года № 771 КЗ "Об установлении границ муниципального образования Динской район, наделении его статусом муниципального района, образовании в его составе муниципальных образований — сельских поселений — и установлении их границ" привести в соответствие с указанными выше положениями Федерального закона от 6 октября 2003 года № 131-ФЗ "Об общих принципах организации местного самоуправления в Российской Федерации" и Закона края № 4615-КЗ.

Кроме того, проектом закона уточнены карты (планы) и текстовые описания границ муниципального образования Динской район Краснодарского края и поселений (объектов землеустройства), входящих в его территорию, с учетом графического описания и текстового описания границ указанного муниципаль-

ного образования и поселений, входящих в его территорию, содержащихся в  
межевых делах.

Председатель Совета  
муниципального образования  
Динской район

Ю.В. Ильченко

**ФИНАНСОВО-ЭКОНОМИЧЕСКОЕ ОБОСНОВАНИЕ**  
**проекта закона Краснодарского края**  
**"О внесении изменений в Закон Краснодарского края "Об установлении**  
**границ муниципального образования Динской район, наделении его ста-**  
**тусом муниципального района, образовании в его составе муниципальных**  
**образований — сельских поселений — и установлении их границ"**

Реализация проекта закона Краснодарского края "О внесении изменений в Закон Краснодарского края "Об установлении границ муниципального образования Динской район, наделении его статусом муниципального района, образовании в его составе муниципальных образований — сельских поселений — и установлении их границ" в случае его принятия не потребует дополнительных расходов из бюджета Краснодарского края, поскольку данный законопроект содержит лишь изменение описания уже закрепленных ранее границ муниципального образования.

Председатель Совета  
муниципального образования  
Динской район

Ю.В. Ильченко

## **ПЕРЕЧЕНЬ**

**нормативных правовых актов Краснодарского края, подлежащих признанию утратившими силу, приостановлению, изменению или принятию в связи с принятием закона Краснодарского края “О внесении изменений в Закон Краснодарского края “Об установлении границ муниципального образования Динской район, наделении его статусом муниципального района, образовании в его составе муниципальных образований — сельских поселений — и установлении их границ”**

Принятие проекта закона Краснодарского края “О внесении изменений в Закон Краснодарского края "Об установлении границ муниципального образования Динской район, наделении его статусом муниципального района, образовании в его составе муниципальных образований — сельских поселений — и установлении их границ" не потребует признания утратившими силу, приостановления, принятия иных нормативных правовых актов Краснодарского края.

Принятие проекта закона Краснодарского края "О внесении изменений в Закон Краснодарского края "Об установлении границ муниципального образования Динской район, наделении его статусом муниципального района, образовании в его составе муниципальных образований — сельских поселений — и установлении их границ" потребует внесение изменений в Закон Краснодарского края от 2 июля 2004 года № 743-КЗ "Об установлении границ муниципального образования Кореновский район, наделении его статусом муниципального района, образовании в его составе муниципальных образований городского и сельских поселений - и установлении их границ".

Председатель Совета  
муниципального образования  
Динской район

Ю.В. Ильченко